



Ministerio
del Deporte

70 Años



El deporte
es de todos

Mindeporte

COLOMBIA
TIERRA DE ATLETAS



Federación
Colombiana
de Ciclismo



Ministerio del Deporte

70 Años

PATROCINADORES



El deporte es de todos

Mindeporte

COLOMBIA
TIERRA DE ATLETAS



MANZANA
POSTOBON

sura



Alcaldía de Medellín

Medellín
FUTURO

epm

CANAL RCN

SHIMANO



Federación Colombiana de Ciclismo



MANIZALES
+GRANDE



ALCALDIA DE
VILLA
DE LEYVA



ALCALDÍA DE BELALCÁZAR
Crece Contigo!



La movilidad es de todos

Mintransporte



POR UNA COLOMBIA
SEGURA Y EN PAZ



INVIAS
INSTITUTO NACIONAL DE VIAS



Agencia Nacional de Seguridad Vial

ANI
Agencia Nacional de Infraestructura

RESUMEN GENERAL

Etapa	Fecha	Recorrido	Km.	Control de Firmas	Llamada Corredores	Neutralizada	Salida Real	Llegada (aprox.)
1°	13-11-20	VILLA DE LEYVA - SACHICA SUTAMARCHAN - VILLA DE LEYVA	161.5	7:50 8:50	8:57	8:55	9:00	1:30
2°	14-11-20	TUNJA - VENTAQUEMADA VILLAPINZON - CHOCONTA - SISGA MACHETA - GUAQUE - MACANAL	149.5	7:50 8:50	8:57	8:55	9:00	1:30
3°	15-11-20	SUTATENZA - SISGA - CHOCONTA - VILLAPINZON PEAJE ALBARRACIN REGRESO - SESQUILE GUATAVITA - CUATRO ESQUINAS - GUASCA.	144.6	7:50 8:50	8:27	9:25	9:30	12:30
4°	16-11-20	CIRCUITO CALLES DE IBAGUE.	100	9:50 10:50	10:57	10:55	11:00	2:00
5°	17-11-20	IBAGUE-PICALAÑA-BUENOS AIRES-VIADUCTO CRUCE DE VARIANTE Y CHICORAL REGRESO VIADUCTO-PEAJE-VARIANTE IBAGUE ARMENIA CAJAMARCA-ALTO LA LINEA.	122.8	7:50 8:50	8:57	8:55	9:00	1:30
6°	18-11-20	ARMENIA-TEBAIDA - LA PAILA CARTAGO - PEREIRA DOSQUEBRADAS - EL TAMBO	145.4	7:50 8:50	8:57	8:55	9:00	1:00
7°	19-11-20	CRI-CHINCHINA - LA SIRIA LA URIBE - MIRADOR CHIPRE MANIZALES.	22,2	7:20 8:20	8:27	8:27	8:30	1:00
8°	20-11-20	MANIZALES - LA SIRIA - CHINCHINA VARIANTE STA. ROSA - DOSQUEBRADAS KRA. 10 VIADUCTO PEREIRA 30 AGOSTO CARTAGO - OBANDO REGRESO - CERRITO LA VIRGINIA - BELALCAZAR	163.3	6:50 7:50	7:57	7:57	8:00	1:30
9°	21-11-20	6 KM. ANTES DE LA PINTADA PINTADA-MINAS REGIONAL MEDELLIN.	87.1	7:20 8:20	8:27	8:27	8:30	1:30
10°	22-11-20	CIRCUITO EN CALLES DE MEDELLIN	100	7:20 8:20	8:27	8:27	8:30	11:30

CIUDAD	HOSPITAL	TELÉFONO
VILLA DE LEYVA	HOSPITAL SAN FRANCISCO VILLA DE LEYVA BOYACÁ	732 0244
SÁCHICA	ESE CENTRO DE SALUD DE SÁCHICA	320 305 9797
SUTAMARCHÁN	ESE CENTRO DE SALUD DE SANTO ECCEHOMO DE SUTAMARCHÁN	725 1115
TUNJA	ESE HOSPITAL UNIVERSITARIO SAN RAFAEL DE TUNJA	740 5030
VENTAQUEMADA	ESE CENTRO DE SALUD DE VENTAQUEMADA	320 257 7999
VILLAPINZÓN	PUESTO DE SALUD DE VILLAPINZÓN	856 6037
CHOCONTÁ	ESE HOSPITAL SAN MARTÍN DE PORRES	8562202 - 8561301
MACHETÁ	PUESTO DE SALUD DE MACHETÁ	856 9096
GUAQUE	HOSPITAL REGIONAL VALLE DE TENZA ESE	754 0388
MACANAL	ESE CENTRO DE SALUD MACANAL	759 0178
SUTATENZA	HOSPITAL REGIONAL VALLE DE TENZA ESE	318 734 2312
SESQUILÉ	HOSPITAL SAN ANTONIO DE SESQUILÉ	311 230 5230
GUATAVITA	HOSPITAL SAN ANTONIO	322 847 8257
GUASCA	CENTRO DE SALUD DE GUASCA	857 3134
IBAGUÉ	HOSPITAL FEDERICO LLERAS ACOSTA	273 9805
CAJAMARCA	HOSPITAL SANTA LUCÍA	287 0800
ARMENIA	HOSPITAL DEPARTAMENTAL UNIVERSITARIO DEL QUINDÍO SAN JUAN DE DIOS ESE	749 3500
ZARZAL	HOSPITAL DEPARTAMENTAL SAN RAFAEL ESE	2220043 - 2209590
OBANDO	HOSPITAL LOCAL DE OBANDO	317 636 6541
CARTAGO	HOSPITAL SAN JUAN DE DIOS SEDE CARTAGO VALLE DEL CAUCA	214 7122
DOSQUEBRADAS	ESE HOSPITAL SANTA MÓNICA	330 2507
PEREIRA	HOSPITAL UNIVERSITARIO SAN JORGE DE PEREIRA	311 9058
CHINCHINA	HOSPITAL SAN MARCOS ESE	840 0911
MANIZALES	ESE HOSPITAL DEPARTAMENTAL UNIVERSITARIO SANTA SOFÍA DE CALDAS	887 9200
LA VIRGINIA	ESE HOSPITAL SAN PEDRO Y SAN PABLO	368 2014
BELALCAZAR	HOSPITAL SAN JOSÉ	860 1024
LA PINTADA	ESE HOSPITAL ANTONIO ROLDÁN BETANCUR	845 4063
MEDELLÍN	HOSPITAL UNIVERSITARIO SAN VICENTE FUNDACIÓN	444 1333

GUÍA HOTELERA

LUGAR	NOMBRE HOTEL	DIRECCIÓN
Villa de Leyva	Santa Viviana	Diagonal 8 # 12 A-76
Villa de Leyva	Andres Venero de leiva	Avenida Circunvalar, calle 11 # 12 A-105
Guateque	La Gironda	Km 1 Vía Guateque-Las Juntas
Tenza	Tenza Hotel	Cra 5 N° 5-36
Macanal	La Esmeralda	carrera 5 # 2A -54
Guayatá	Roca Center	Cr.4 No. 5-32
Ibagué	Dann Combeima	Carrera 2 # 12-37
Ibagué	Estelar Altamira	Carrera 1 sur # 45-50
Armenia	Comfenalco Quindío-Hotel Barranqueros	Kilometro 9 vía aeropuerto el Edén
Manizales	Hotel Carretero	Carrera 23 # 35 A 31
Manizales	Hotel Europa Boutique	Calle 10 # 24-79
La pintada	Hostería Los Farallones	Kilometro 76 vía La Pintada-Municipio La Pintada
Medellín	Hotel Vivre	Carrera 70 A # 42-39
Medellín	Mi Hotel San Diego	Calle 31 # 43-90

6

ETAPA	SALIDA	LLEGADA	KMS	FECHA
1	FRENTE COLSUBSIDIO C C LA VILLA VILLA DE LEYVA	FRENTE COLSUBSIDIO C C LA VILLA VILLA DE LEYVA	161.5	VIERNES 13 DE NOVIEMBRE
2	AV UNIVERSITARIA EXITO TUNJA	PARQUE PRINCIPAL DE MACANAL	149.5	SABADO 14 DE NOVIEMBRE
3	FRENTE IGLESIA DE SUTATENZA	PARQUE DE GUASCA	144.6	DOMINGO 15 DE NOVIEMBRE
4	FRENTE DEPORTES IBAGUE	FRENTE DEPORTES IBAGUE	100	LUNES 16 DE NOVIEMBRE
5	KRA 2 PLAZA DE BOLIVAR IBAGUE	ALTO LA LINEA CASETA	122.8	MARTES 17 DE NOVIEMBRE
6	PLAZA DE BOLIVAR ARMENIA	MIRADOR ALTO EL TAMBO	145.4	MIERCOLES 18 DE NOVIEMBRE
7	FRENTE PARQUE DE CHINCHINA	MIRADOR CHIPRE MANIZALES	22.2	JUEVES 19 DE NOVIEMBRE
8	KRA 22 FRENTE ALCALDIA MANIZALES	PARQUE PRINCIPAL DE BELALCAZAR	163.3	VIERNES 20 DE NOVIEMBRE
9	6 KMS ANTES DE LA PINTADA RIOMAR	AV SAN JUAN FRENTE ALCALDIA DE MEDELLIN	87.1	SABADO 21 DE NOVIEMBRE
10	AV POBLADO	AV POBLADO	100	DOMINGO 22 DE NOVIEMBRE

TOTAL KILOMETROS A RECORRER 1196.4 KM.



COMITE EJECUTIVO FEDERACIÓN COLOMBIANA DE CICLISMO

SR GENERAL RODOLFO PALOMINO LÓPEZ	SEGUNDO VICEPRESIDENTE
DR AGUSTÍN MORENO ARISTIZÁBAL	VOCAL
DR ORLANDO DE JESÚS ARROYO BLANCO	VOCAL
DR CARLOS ENRIQUE ARANGO RESTREPO	VOCAL
DR CARLOS MARIO PAJÓN SIERRA	VOCAL

AUTORIDADES HONORARIAS

DR IVÁN DUQUE MÁRQUEZ	PRESIDENTE REPÚBLICA DE COLOMBIA
DRA ÁNGELA MARÍA OROZCO GÓMEZ	MINISTRA DE TRANSPORTE
DR ERNESTO LUCENA BARRERO	MINISTRO DEL DEPORTE
SR GENERAL OSCAR ATEHORTUA DUQUE	DIRECTOR POLICÍA NACIONAL
SR GENERAL CARLOS ERNESTO RODRÍGUEZ CORTES	DIRECTOR TRANSITO TRANSPORTE POLINAL
DR JUAN ROBERTO GARCÍA DUQUE	GERENTE GENERAL CERVECERA DE COLOMBIA
DR MIGUEL FERNANDO ESCOBAR PENAGOS	PRESIDENTE POSTOBON
DR ÁLVARO GUILLERMO RENDÓN LÓPEZ	GERENTE GENERAL EPM
DR GONZALO ALBERTO PÉREZ ROJAS	PRESIDENTE SURA
DR JORGE HERNÁN ARISTIZÁBAL MESA	GERENTE GW SHIMANO
DR CARLOS ALBERTO SUÁREZ VEGA	GERENTE DE SUAREZ

AUTORIDADES TÉCNICAS

COMISARIO INTERNACIONAL-DIRECTOR	HÉCTOR FABIO ARCILA
COMISARIO INTERNACIONAL No 1	ORLANDO GUERRERO C.
COMISARIO NACIONAL No 2	VÍCTOR MOSSO MORA
COMISARIOS NACIONALES	DANIEL BECERRA MEDINA
	CARLOS MARIO NARANJO E.
	AMPARO BELTRÁN ARIAS
	ALEXIS MARTÍNEZ ROJAS
COMISARIOS NACIONALES MOTO	ERIKA MARÍN MARÍN
	ALFREDO SAAVEDRA J.
	YEISON GARCÍA MOSSO
	JACKELINE OCAMPO M.
OFICIALES DE CARRERA CON MOTO	WILSON PERDOMO B.
	ALEJANDRO OCAMPO M.
	JORGE RIVADENEIRA ZAFRA
	RIGOBERTO ACUÑA C.
	JULIÁN BOLÍVAR NOVOA
	FREDY ORJUELA CASTRO
PLANILLERA	MARÍA HELENA GONZÁLEZ

PRESIDENTES DE LA LIGA

DR. RAFAEL ACEVEDO PORRAS	PRESIDENTE DE LIGA DE BOYACÁ
DR. OLIVER ROJAS VEGA	PRESIDENTE DE LIGA DE CUNDINAMARCA
DR. NAZARIO ARANGO	PRESIDENTE DE LIGA DE TOLIMA
DR. GUSTAVO JARAMILLO	PRESIDENTE DE LIGA DE QUINDÍO
DR. SANTIAGO ROBLEDO ARISTIZÁBAL	PRESIDENTE DE LIGA DE RISARALDA
DR. DIEGO PUERTA LUGO	PRESIDENTE DE LIGA DE VALLE DEL CAUCA
DR. JAVIER QUICENO	PRESIDENTE DE LIGA DE CALDAS
DR. JAVIER RÍOS MARÍN	PRESIDENTE DE LIGA DE ANTIOQUIA

ORGANIZACIÓN ADMINISTRATIVA

SR GENERAL RODOLFO PALOMINO LÓPEZ	DIRECTOR GENERAL	320-297 3712
DR PAULO JOSÉ ESPINOZA DE LA OSSA	MEDICO OFICIAL	310-268 8600
DR COLDEPORTES	MEDICO CONTROL DOPAJE	318-616 5016
DR RUBEN DARIO GALEANO BERDUGO	COORDINADOR SALIDA	310-334 5628
SR JOSÉ ÁNGEL CALDERÓN TRIVIÑO	SISTEMATIZACION-CHIPS	318-402 4727
SR WILLIAM MARTÍNEZ BAUTISTA	COORDINADOR ALOJAMIENTO	316-284 1159
SR EDER GARCÉS HERRERA	JEFE DE PRENSA	313-253 2963
SR EDUARDO ROZO CASTAÑEDA	SPEAKER	312-530 7985
SR DIEGO GUTIÉRREZ HERNÁNDEZ	TESORERO-EQUIPOS	315-835 7620
SR HUMBERTO FONSECA VILLARREAL	VIDEO FINISH-LLEGADAS	313-388 8639
SR DIANA MARTÍNEZ CARDOZO	AUXILIAR-DESVIOS	311-572 8722

GOBERNADORES

DR RAMIRO RINCÓN ADAME	GOBERNADOR DE BOYACÁ
DR. NICOLÁS GARCÍA BUSTOS	GOBERNADOR DE CUNDINAMARCA
DR. RICARDO VALERO OROZCO	GOBERNADOR DE TOLIMA
DR. ROBERTO JAIRO JARAMILLO CÁRDENAS	GOBERNADOR DE QUINDÍO
DR. VÍCTOR MANUEL TAMAYO VARGAS	GOBERNADOR DE RISARALDA
DRA. CLARA LUZ ROLDAN GONZÁLEZ	GOBERNADOR DE VALLE DEL CAUCA
DR. LUIS CARLOS VELÁZQUEZ CARDONA	GOBERNADOR DE CALDAS
DR. ANÍBAL GAVIRIA CORREA	GOBERNADOR DE ANTIOQUIA

ALCALDES

DR. JOSUÉ JAVIER CASTELLANOS MORALES	ALCALDE DE VILLA DE LEYVA
DR. HUGO BUITRAGO	ALCALDE DE SÁCHICA
DR. FRANCISCO JAVIER VILLAMIL	ALCALDE DE SUTAMARCHAN
DR. LUIS ALEJANDRO FUNEME GONZÁLEZ	ALCALDE DE TUNJA
DR. NELSON BOHÓQUEZ OTÁLORA	ALCALDE DE VILLAPINZÓN
DR. RODRIGO ARMANDO CHICUASUQUE FERNÁNDEZ	ALCALDE DE CHOCONTÁ
DR. JULIO SOLANO CÁRDENAS	ALCALDE DE MACHETÁ
DR. IVÁN CAMILO CAMERO ALFONSO	ALCALDE DE GUATEQUE
DR. JAVIER ANDRÉS SOLANO ROJAS	ALCALDE DE MACANAL
DR. OSCAR YOVANY MONTENEGRO SALCEDO	ALCALDE DE SUTATENZA
DR. HÉCTOR ORLANDO DÍAZ GÓMEZ	ALCALDE DE SESQUILÉ
DRA. RUBY JIMENA PRIETO PRIETO	ALCALDE DE GUATAVITA
DR. OMAR JAVIER CIFUENTES ROMERO	ALCALDE DE GUASCA
DR. ANDRÉS FABIÁN HURTADO BARRERA	ALCALDE DE IBAGUÉ
DR. JULIO ROBERTO VARGAS MALAGÓN	ALCALDE DE CAJAMARCA
DR. JOSÉ MANUEL RÍOS MORALES	ALCALDE DE ARMENIA
DRA. MARÍA TERESA GIRALDO RENDÓN	ALCALDE DE ZARZAL
DRA. NYDIA LUCERO OSPINA LÓPEZ	ALCALDE DE OBANDO
DR. VICTOR ALFONSO ÁLVAREZ MEJÍA	ALCALDE DE CARTAGO
DR. JORGE DIEGO RAMOS CASTAÑO	ALCALDE DE DOSQUEBRADAS
DR. CARLOS ALBERTO MAYA LÓPEZ	ALCALDE DE PEREIRA
DR. EDUARDO ANDRÉS GRISALES LÓPEZ	ALCALDE DE CHINCHINÁ
DR. CARLOS MARIO MARÍN CORREA	ALCALDE DE MANIZALES
DR. JOSÉ VILLADA MARÍN	ALCALDE DE LA VIRGINIA
DRA. GLORIA CARMENZA OSPINA MONTES	ALCALDE DE BELALCAZAR
DRA. MARY LUZ CORRALES CHALARCÁ	ALCALDE DE LA PINTADA
DR. DANIEL QUINTERO CALLE	ALCALDE DE MEDELLÍN

REGLAMENTO ESPECÍFICO Y PREMIOS GUÍA TÉCNICA

ARTICULO 1 ORGANIZACIÓN:

La **70° VUELTA COLOMBIA** es organizada por la Federación Colombiana de ciclismo, cuya dirección es:

Carrera 46 N° 60-80

Barrio Nicolás de Federman, Tel: +57 1 2210607

Fax: +57 1 3153842 - BOGOTA D.C. Colombia.

Web site: www.federacioncolombianadeciclismo.com

La **70° VUELTA COLOMBIA** se corre bajo la reglamentación de la Unión Ciclista Internacional y se realizará del 13 al 22 de noviembre de 2020. La **70ª VUELTA COLOMBIA 2020** es prioridad exclusiva de la Federación Colombiana de Ciclismo y los derechos de explotación comercial son de la misma.

El Director de Carrera, designado por la Federación colombiana de Ciclismo, es el señor General Rodolfo Palomino López

El contacto será: cel. 320 297 3712

E-mail: presidencia@federacioncolombianadeciclismo.com.

ARTICULO 2 TIPO DE EVENTO:

La **70° VUELTA COLOMBIA** está reservada para atletas de las categorías Elite y sub 23.

Los siguientes puntos, Según la Normativa técnica 2020, serán atribuidos para el ranking Nacional:

Clasificación Gral. Final Posición	Etapas y prólogo		Clasificación Final Puntos Puntos
	Puntos	Puntos	
1°	80	10	7
2°	60	7	3
3°	32	5	1
4°	24	3	
5°	20	1	
6°	16	1	
7°	12		
8°	8		
9°	7		
10°	6		
11°	5		
12°	3		

ARTICULO 3 PARTICIPACIÓN:

La Carrera está abierta a los siguientes equipos:

- * Equipos UCI ProTeams de Colombia con la aprobación de la Federación Colombiana de Ciclismo.
- * Equipos continentales UCI del país;
- * Equipos regionales y de club;
- * Equipos nacionales (Selecciones Nacionales)
- * Equipos mixtos.

Los equipos UCI no pueden inscribir corredores diferentes a los que tienen registrados ante la UCI. Los demás equipos, excepto las Selecciones Nacionales, no pueden inscribir a corredores que pertenezcan a equipos UCI. Según la normativa Técnica, los equipos regionales o de club solo pueden inscribir máximo dos (2) corredores extranjeros siempre que tengan la correspondiente autorización de la Federación correspondiente.

Podrán participar máximo tres (3) equipos extranjeros. Art. 2.1.010 UCI

Los equipos estarán integrados por un mínimo de 6 y un máximo de 9 corredores. Entre ellos elite y sub 23.

ARTICULO 4 SECRETARÍA PERMANENTE:

Estará funcionando desde el día 12 de noviembre en la ciudad de Villa de Leyva.

ACTOS PRE CARRERA: 12 de noviembre en Villa de Leyva Boyacá.

1. 10:00 a.m. a 12:00 M. : La confirmación de participantes, Chequeo de licencias y retiro de los radios por parte de los representantes de los equipos.
2. 1:00 p.m. a 2:00 p.m.: La reunión técnica de los directores deportivos con la Dirección de Carrera y el Jurado de Comisarios, de acuerdo con el ART. 1.2.087 del reglamento UCI. Al finalizar esta reunión se entregarán los dorsales y los chips de los corredores junto con la lista de participantes y el orden de salida del prólogo.
3. 2:00 p.m. a 2:30 p.m. : La reunión entre la Dirección de la Carrera y el Jurado de Comisarios con el Jefe de Vías, Motociclistas, Cámaras de televisión y fotógrafos.
4. 3:00 p.m. a 6:00 p.m. Presentación de los equipos en la Plazoleta Mayor de Villa de Leyva



ARTICULO 5

REGLAMENTO PARA LA ETAPA 7: C.R. I. CHINCHINA - LA SIRIA - MANIZALES

- * El orden de la salida será inverso a la clasificación General Individual.
 - * Los 10 últimos corredores salen con intervalo de 2 minutos.
 - * Del puesto 11° al 50°: salen con intervalos de 1 minuto.
 - * Del puesto 51° al 1°, en tomar la partida, salen con intervalo de 30" segundos.
- El tiempo se tomará a la centésima de segundo.

ARTICULO 6

12 RADIO – VUELTA Y VEHÍCULOS ACOMPAÑANTES:

1. La organización suministrará a cada equipo aparatos receptores de **RADIO-VUELTA**. El canal uno (1) para los Equipos. Los Comisarios tendrán canal privado.
2. Vehículos acompañantes:
 - Ningún vehículo podrá transitar dentro de la caravana sin llevar el respectivo **AUTORIZADO** que pide la organización, el cual es intransferible. Sus ocupantes deberán llevar la **ACREDITACIÓN** que les facilite la Organización, sin cuyos requisitos, ni unos ni otros podrán seguir la carrera.
 - El número máximo de pasajeros por cualquier vehículo de la caravana es de **cuatro (4)** incluido el conductor. Es prohibido a los ocupantes sacar el cuerpo por las ventanas del vehículo.
 - Ningún vehículo podrá adelantar a los vehículos de Dirección de Carrera o del Colegio de Comisarios sin autorización, y en ningún caso cuando se muestre **LA BANDERA ROJA**.
 - Toda persona que conduzca un vehículo siguiendo la carrera, excepto periodistas acreditados e invitados de honor, tiene que portar licencia federativa.

NOTA:

No se permiten para ninguna etapa ni en la C.R.I., vehículos acompañantes de servicio público color amarillo.

ARTICULO 7

ASISTENCIA TÉCNICA NEUTRAL - VEHÍCULOS DE EQUIPO

1. Será suministrada por la Federación Colombiana de Ciclismo (**Shimano**) con tres (3) vehículos adecuadamente equipados que estarán bajo instrucciones del Presidente del Jurado de Comisarios.
2. **LOS VEHÍCULOS DE LOS EQUIPOS** (2 por equipo) deben llevar un **DIRECTOR DEPORTIVO** que tenga su correspondiente licencia y quien será responsable del vehículo. En estos vehículos, reservados para el Director Deportivo y sus técnicos podrán viajar un **máximo de cuatro personas** por vehículo. Para vehículos de equipos registrados ante la UCI, éste Director Deportivo deberá estar registrado como tal ante la UCI.
3. **ORDEN DE MARCHA:** El número de orden de caravana es obligatorio y la posición asignada en cada etapa debe respetarse so pena de ser distanciado al último lugar de la caravana de vehículos seguidores.
4. **ALTURA MÁXIMA:** Los vehículos de los Equipos deberán cumplir con el **ART. 2.2.032 del reglamento UCI** (Modificado desde enero 1° de 2014). Esto significa que su **altura no podrá sobrepasar 1,66 mts.** y no podrán aplicar adhesivos a los vidrios del carro que impidan visualizar a través de ellos.

ARTICULO 8

INCIDENTES DE CARRERA EN LOS ÚLTIMOS TRES (3) ÚLTIMOS KILOMETROS:

Art. 2.6.027 del reglamento UCI - En el caso de un incidente debidamente notado en los últimos tres (3) kilómetros de una etapa, el corredor o los corredores afectados se acreditarán con el tiempo del corredor o los corredores en cuya compañía se encontraban en ese momento del incidente. Su colocación será determinada por el orden en que él o ellos crucen la línea de llegada.

Se considera como un incidente, cualquier evento independiente de la capacidad física del corredor (caída, problema mecánico, pinchazo) y su voluntad de permanecer con los corredores en cuya compañía se encontraba en el momento del incidente.

Se les pide a los corredores afectados por un incidente que se den a conocer a un comisario levantando **13** la mano e informando a un comisario después del final de la etapa.

Si debido a una caída debidamente constatada, después de pasar la señal de los tres (3) últimos kilómetros, un corredor no tiene la posibilidad de pasar la línea de meta, será clasificado como el último de la etapa pero con el tiempo del o de los corredores con los cuales se encontraba en el momento de la caída.

LLEGADAS EN ALTO

Art. 2.6.027 del reglamento UCI –Llegadas e incidentes en los últimos 3 kms.- no es aplicable en el caso de llegadas en alto. Las decisiones relacionadas con este artículo son tomadas independientemente por el Panel de Comisarios.

Hay 4 etapas con llegada en montaña para la aplicación de éste artículo y son las siguientes:

- * ETAPA 2 TUNJA - MACANAL
- * ETAPA 5 IBAGUÉ CHICORAL - ALT DE LA LINEA
- * ETAPA 6 ARMENIA - LA PAILA - CARTAGO - PEREIRA - EL TAMBO
- * ETAPA 8 MANIZALES - PEREIRA - OBANDO REGRESO - LA VIRGINIA BELALCAZAR

LLEGADAS EN SPRINT MASIVO

Las siguientes etapas han sido identificadas como “etapas que finalizarán en Sprint masivo”

- * ETAPA 1 VILLA DE LEYVA - SACHICA - SUTAMARCHAN - VILLA DE LEYVA
- * ETAPA 3 SUTATENZA - SISGA - PEAJE ALBARRACIN - SESQUILÉ - GUATAVITA - GUASCA
- * ETAPA 4 CIRCUITO EN IBAGUE
- * ETAPA 9 LA PINTADA - MINAS ALCALDIA DE MEDELLIN
- * ETAPA 10 CIRCUITO EN MEDELLIN

Durante estas etapas se aplicará el protocolo de cálculo de cortes de tiempo para etapas “que se espera que finalicen en Sprint masivo”, publicado en la página web de UCI en la sección de reglamentos. En etapas con sprint masivo el corte de tiempos se hará sobre 3 segundos o más. Para etapas con llegada en montaña el corte se hará con 1 segundo ó más.

ARTICULO 9

MODALIDADES DE ALIMENTACIÓN – Arts. 2.3.025 al 2.3.027 Reglamento UCI 2020

- ✓ Zonas de alimentación señalizadas por el



Organizador: La alimentación se realizará pie a tierra por el personal auxiliar de los equipos acreditados en la carrera, y por nadie más, luciendo el uniforme del equipo y permaneciendo a máximo un metro de la orilla de la carretera. Ellos deben posicionarse en un solo lado de la vía, obligatoriamente del lado derecho, según el sentido de la circulación establecido en Colombia. En estas zonas se permite asistir a los corredores con bolsas o caramañolas (bidones).

✓ Alimentación de corredores desde los vehículos de sus equipos: Por sus directores deportivos. Cuando la carrera no exceda de 150 Km. se recomienda solo desde el vehículo del equipo. Puede alimentarse con bolsas o termos o bidones.

Los corredores deberán descolgarse hasta la altura de los vehículos de sus Directores Deportivos, detrás del vehículo del Comisario.

14 Si se ha formado un grupo de escapados de 15 corredores o menos, está autorizada la alimentación en cola de este grupo.

✓ Alimentación de corredores fuera de las zonas señalizadas por el Organizador: Se permite pie en tierra, por el personal auxiliar de los equipos acreditados ÚNICAMENTE. El Staff está autorizado para alimentar con caramañolas o bolsas (por crisis Covid 19). En los ascensos señalados para premios de montaña también se autoriza alimentar a los corredores con bolsas.

✓ La alimentación (desde vehículo o pie en tierra fuera de las zonas señalizadas por el Organizador) está estrictamente prohibida:

- Durante los primeros 30 km y en los últimos 20 km de cada etapa
- En los últimos 500 metros anterior a un sprint contando para una clasificación anexa (clasificación de puntos, de montaña u otra), sprint con bonificación o zona de alimentación.
- En los 50 metros después de un sprint contando para una clasificación anexa (clasificación de puntos, de montaña u otra), sprint adicional o zona de alimentación.

El Colegio de Comisarios podrá adaptar las distancias mencionadas arriba dependiendo de las condiciones climatológicas y la categoría, tipo y longitud de la carrera. Esta decisión debe ser comunicada a todos los seguidores por Radio-Vuelta.

ARTICULO 10 BONIFICACIONES

Bajo los ARTS.2.6.019, 2.6.020 y 2.6.021 del reglamento UCI, se otorgarán las siguientes bonificaciones: En las llegadas de las etapas en línea:

PUESTO	ETAPAS EN LÍNEA	SPRINT ESPECIAL
1	10 segundos	3 segundos
2	6 segundos	2 segundos
3	4 segundos	1 segundo

La etapa CRI no otorga bonificaciones.

ARTICULO 11 LIMITE DE CLASIFICACIÓN (CIERRES DE CONTROL)

Etapas 1 - 4.....	80% del tiempo que utiliza el primer corredor en la primer vuelta
Etapas 2 - 3 - 6 -8.....	15%
Etapas 5.....	17%
Etapas 7 C.R.I.	35%
Etapas 9.....	30%
Etapas 10.....	17%

ARTICULO 12 CLASIFICACIONES

Las clasificaciones POR ORDEN DE PRIORIDAD que se disputarán son las siguientes:

Clasificación	camiseta
1) General Individual	SI
2) General de Puntos	SI
3) General Montaña	SI
4) Gen. Sprint especial	SI
5) General Sub 23	SI
7) General Equipos	NO
8) Ganador de Etapa	SI
9) Novato	SI

A. CLASIFICACIÓN GENERAL INDIVIDUAL POR TIEMPOS:

Se establece sumando los tiempos registrados en las etapas teniendo en cuenta las bonificaciones y las penalizaciones.

ART.2.6.014 del reglamento UCI.

En caso de empate en la clasificación general individual por tiempos, de acuerdo con el Art. 2.6.015, el siguiente procedimiento se aplicará hasta obtener el desempate:

1. Las fracciones de segundo registradas en las etapas contra reloj individual (incluido el prólogo) son incorporadas al tiempo total para desempatar.
2. En caso de un nuevo empate, o en caso de que no hubiese etapas contra reloj individual, se recurrirá a la suma de puestos obtenidos en cada etapa.
3. En último caso, el puesto obtenido en la última etapa disputada.

B. CLASIFICACIÓN DE EQUIPOS:

1. Clasificación del equipo por cada etapa: Esta será calculada mediante la suma de los tres mejores tiempos individuales de cada equipo siendo mejor clasificado el que haya totalizado menos tiempo. En caso de empates se decidirá por la suma de los puestos de los tres mejores tiempos en la etapa siendo mejor clasificado el equipo que menos puntos haya totalizado.

Si los equipos están todavía empatados, serán desempatados por la colocación de su mejor corredor en la clasificación de la etapa.

2. Clasificación general por equipos: será calculada mediante la suma de los tres mejores tiempos individuales de cada equipo en cada etapa disputada. En el caso de empate se aplicara el siguiente criterio hasta producir el desempate:

- a) Número de primeros puestos en la clasificación diaria de equipos.
- b) Número de segundos puestos en la clasificación diaria de equipos Etc.

De persistir la igualdad los equipos serán desempatados por la colocación de su mejor corredor en la clasificación General individual.

Cualquier equipo que se vea reducido a menos de tres corredores será eliminado de la clasificación general por equipos.



C. CLASIFICACIÓN GENERAL POR PUNTOS:

Se obtendrá otorgando la siguiente puntuación a los diez (10) primeros corredores clasificados en cada etapa.

Posición	Etapas Puntos	C.R.I. Puntos	C/U Sprint especiales Puntos
1°	15	10	3
2°	12	9	2
3°	10	8	1
4°	8	7	
5°	7	6	
6°	6	5	
7°	5	4	
8°	4	3	
9°	3	2	
10°	2	1	

De acuerdo con el Art. 2.6.017 del reglamento UCI, en caso de igualdad en la “clasificación general por puntos”, se aplicarán los siguientes criterios hasta que haya desempate:

1. Número de victorias de etapas;
2. Número de victorias en los sprints intermedios que cuenten para la clasificación general por puntos;
3. Clasificación general individual por tiempos.

D. CLASIFICACIÓN GENERAL DE LA MONTAÑA:

Se obtendrá mediante la suma de los puntos conseguidos por cada corredor en los altos puntuables siendo mejor clasificado el que más puntos haya obtenido.

En caso de empate se aplicarán los siguientes criterios según el Art. 2.6.017.

1. Número de primeros puestos en los altos de más categoría
2. Número de primeros puestos en los altos de la siguiente categoría y así sucesivamente.
3. El mejor puesto en la clasificación general individual por tiempos

Puntuación de los Premios de Montaña:

PUESTO	F.C	1aCat.	2aCat.	3aCat.
1°	20	10	5	4
2°	16	8	4	3
3°	12	6	3	2
4°	8	4	2	1
5°	4	2	1	
6°	3	1		
7°	2			
8°	1			

E. CLASIFICACIÓN GENERAL DE SPRINT ESPECIAL:

Se obtendrá mediante la suma de los puntos obtenidos en cada embalaje, así:

- 1°: 3 puntos
- 2°: 2 puntos
- 3°: 1 puntos

En caso de empate, se aplicarán los siguientes criterios:

1. Número de primeros puestos.

2. Número de segundos puestos y así sucesivamente.
3. Clasificación General Individual por tiempos.

F. CLASIFICACIÓN INDIVIDUAL SUB-23 POR TIEMPO:

Será líder de esta clasificación el corredor sub-23 mejor situado en la clasificación general individual.

G. CLASIFICACIÓN DEL NOVATO:

Serán Novatos en la Vuelta a Colombia aquellos corredores que siendo Sub-23 participen por primera vez. El líder de esta modalidad será el corredor que, cumpliendo con este requisito, se encuentre mejor situado en la clasificación general individual.

ARTICULO 13 PREMIACIÓN

El gran total será de \$ 94.000.000 (Noventa y cuatro millones de pesos) (COP) y el cuadro discriminado los valores lo encuentra al final de la Guía Técnica.

ARTICULO 14 CONTROL ANTIDOPAJE

En todas las etapas los corredores se someterán al control antidopaje de acuerdo con los reglamentos de la UCI.

Es responsabilidad de los corredores cerciorarse si les corresponde control en cada etapa. La información estará disponible en un tablero situado en podio de premiación.

El sitio de control dopaje estará situado detrás del podio de premiación o cerca para todas las etapas.

ARTICULO 15 CEREMONIAS DE PREMIACIÓN

De acuerdo con el ART 1.2.112 los siguientes corredores deben atender las ceremonias protocolarias: Etapas:

- El ganador de cada etapa.
- Los líderes de las diversas clasificaciones individuales.
- Última Etapa:
 - El ganador de etapa.
 - Primero, segundo y tercero de la clasificación General
 - Los ganadores del resto de las clasificaciones individuales.
 - El equipo campeón completo más su director deportivo.

Los corredores se presentarán al podio no más de 10 minutos después de su llegada a la meta. Art. 1.2.113

ARTICULO 16 CÓDIGO DE SANCIONES

La tabla de sanciones de la UCI es la única aplicable.

ARTICULO 17 TABLA DE PREMIOS

Ver tabla anexa



NORMAS GENERALES

Los corredores, delegados, personal auxiliar y todas las demás personas que formen parte de la carrera, tienen la obligación de acreditarse y conocer el presente reglamento y se comprometen a respetar íntegramente cuanto en él se especifique, así como el reglamento único de ciclismo de la UCI para pruebas por etapas. Además eximen a la Federación Colombiana de Ciclismo de toda responsabilidad civil emergente por pérdida, hurto, extravío o daño en cualquiera de sus pertenencias ó equipos de competencia. Igualmente declaran tener cubrimiento médico por póliza de seguro de salud, EPS, Sisbén ó medicina pre-pagada de tal manera que cualquier siniestro será asumido por la póliza que aplique en cada caso para cada persona participante del evento y que esté debidamente acreditada.

18

Para participar en La **70° VUELTA COLOMBIA** en calidad de competidor se requiere: poseer la respectiva licencia vigente expedida por una federación de ciclismo reconocida por la UCI y recibir aceptación por parte de la Federación Colombiana de Ciclismo.

Efectuar la correspondiente SOLICITUD DE PARTICIPACIÓN dentro de las fechas que se establecen en éste reglamento.

1. OBLIGACIONES DE LOS EQUIPOS Y CORREDORES

Todas las personas pertenecientes a los equipos inscritos deberán mantener una actitud correcta, tanto durante en desarrollo de la carrera como en los hoteles donde se alojen, quedando prohibidas bajo sanciones que puedan llegar hasta la expulsión de la prueba, las siguientes anomalías:

- Comportamiento incorrecto en hoteles, lugares públicos, salidas, llegadas, etc.
- Paros o protestas contra las decisiones de la organización, jurados, técnico, jueces, árbitros y cronometristas.
- Mezclarse en manifestaciones comerciales, publicitarias, laborales o políticas.
- Hechos probados, insultos amenazas, manifestaciones, retrasos voluntarios, etc.
- Durante la carrera esta prohibido a los corredores aceptar entrevistas y el uso de teléfonos celulares.
- La Federación Colombiana de Ciclismo, representada por el director de Carrera, se reserva el derecho de descalificar o expulsar de la carrera a cualquier persona (Corredor, Director Deportivo o miembro de equipo) que no cumpla con las condiciones disciplinarias señaladas en el presente reglamento.
- Si son requeridos por el Organizador, los corredores inscritos aceptan que pueden ser entrevistados, filmados y fotografiados para propósitos promocionales si esas sesiones pueden ser programadas en tiempo y lugar razonablemente conveniente para ambos, Corredor y Organizador.
- Los corredores deben adherir a todos los procedimientos de control antidopaje UCI o WADA que tengan efecto durante el evento.

En carrera están permitidas las entrevistas a directores deportivos, excepto en los últimos 10 km. de cada etapa, con las siguientes condiciones:

- A. si se realiza desde una moto.
- B. Si son de corta duración.
- C. Si el desarrollo de la carrera lo permite.

Así mismo, deberán estar presentes en el control de salida en las horas señaladas para la organización y asistir a todos los actos protocolarios que sean necesarios.

2. CONTROL DE FIRMAS

Los corredores se deben presentar con



todo su vestuario de competencia, acatando los protocolos de bioseguridad covid 19, para que los comisarios puedan hacer el correspondiente control reglamentario.

3. DORSALES PLACAS Y ADHESIVOS

Para su identificación la organización facilitara a los corredores dos dorsales y una placa numerada para las bicicletas, números para el casco en ambos lados. Los corredores deberán portarlos de manera visible.

4. BICICLETAS

En las etapas en línea solamente están permitidas las bicicletas del tipo comercial. En las etapas contra reloj serán admitidas las bicicletas especiales siempre que estas cumplan lo estipulado en los ART 1.3.004 AL 1.3.025 de los reglamentos generales de la UCI. La Federación organizará el control de las dimensiones de las bicicletas con el JIG oficial.

5. MODIFICACIONES

Si se diera el caso de un incidente imprevisto que pudiera falsear el desarrollo de la carrera en general o en particular el de la etapa, la dirección de la carrera junto con el jurado de comisarios podrá: (Art. 2.2.029 del reglamento UCI)

- Modificar el recorrido de la etapa
- Determinar una neutralización temporal de la carrera.
- Anular una parte de la etapa, así como todos los resultados de las clasificaciones intermedias eventuales y dar una nueva salida real próxima al lugar del incidente.
- Conservar los resultados obtenidos y dar una nueva salida teniendo en cuenta las diferencias existentes en el momento del incidente.
- Considerar la etapa como no disputada.
- Dar como valido el resultado sin haber cumplido completamente el recorrido programado.

6. CEREMONIAS DE PREMIACIÓN

Los ciclistas ganadores de etapas, así como los líderes de las diferentes modalidades establecidas en este reglamento, deben hacerse presentes en la imposición de camisetas, que se efectuará en el podio de premiación al final de cada etapa. Los pedalistas deben presentarse con uniforme completos de ciclista para recibir su camiseta, acatando los protocolos de bioseguridad covid 19

Los ganadores de las diferentes modalidades, que no se presenten a la imposición de camisetas serán sancionados de acuerdo con el reglamento de la UCI.

Los equipos pueden utilizar un aplique sobre el frente de la camiseta para identificar a su patrocinador sin perjudicar el logo del patrocinador oficial. ESTE LOGO NO PODRÁ SUPERAR LAS SIGUIENTES MEDIDAS: 32 CMS DE ALTO POR 30 CMS. De ANCHO, Reglamento UCI Art. 1.03.053.

Estos apliques deberán ser entregados por el delegado del equipo en el Congreso Técnico previo al inicio del Evento.

Los apliques en las camisetas de competencia serán responsabilidad de cada equipo.

Si se diera el caso de que un corredor llegare a tener el liderato de dos o más clasificaciones, solo podrá llevar una camiseta de acuerdo con la prioridad de las mismas.

En este caso, el segundo corredor en dicha clasificación la portará.

7. VIDEO FINISH-CRONOMETRAJE CON CHIPS

Se dispondrá de este equipo en todas las etapas con el fin de dar total garantía a los participantes en las clasificaciones.

NOTA: Los chips que facilitará la organización deberán ser retornados al término de la prueba, y en

19

caso de pérdida el corredor o su equipo deberán cancelar la suma de \$ 350.000 pesos por cada uno. Corredor que no entregue terminada la vuelta Colombia o en el tránsito de la vuelta se retire y no entregue el transponder se le cobrará el valor comercial de este y deberá estar a paz y salvo para la siguiente carrera bajo pena del retiro de la licencia.

8. MOTOS

Habrán una moto pizarrón para identificar a los ciclistas, las diferencias en el tiempo en carrera y dentro de los diferentes grupos o ciclistas sueltos. También habrá una Moto Enlace para mantener informado al sistema Radio-Vuelta quien a su vez mantendrá informada a toda la caravana sobre el desarrollo de la carrera en forma oportuna. También circularán cuatro (4) Motos con Comisarios Nacionales para ayudar en el control de la caravana.

9. PRENSA

La inscripción para todos los miembros de la prensa deberá hacerse dentro de las fechas y condiciones que se establecen en éste reglamento.

Los medios de comunicación que acrediten fotógrafos o camarógrafos, llevarán una moto con su número de identificación puesto que a los vehículos de prensa o televisión no se les permitirá pasar el lote.

Estas motos serán controladas por los comisarios y el director general de la carrera y no se les permitirá su trabajo en los últimos 500 mts.

Los representantes de medios de comunicación tendrán que ubicarse en el sitio preestablecido por la organización y portarán obligatoriamente su acreditación oficial.

RADIO: Se ubicarán después de la meta junto a la torre de jueces de llegada y cronometristas, en zonas pre establecidas.

10. SERVICIOS MÉDICOS

La organización prestará el servicio de primeros auxilios y atención medica durante el transcurso de la etapa y en el tiempo de descanso en los hoteles se harán las rondas que el estado de salud de los deportistas requiera.

En el transcurso de la carrera y durante las 24 horas se tendrá un servicio de dos ambulancias debidamente equipadas para la atención a los participantes en general de la caravana oficial.

11. VEHÍCULOS

Todos los vehículos deberán tener sus vidrios libres de adhesivos que impidan la visibilidad desde el exterior por seguridad de los participantes de la caravana permitiendo visualizar algún obstáculo a la distancia.

Ningún vehículo podrá transitar dentro de la caravana sin llevar el respectivo AUTORIZADO que expide la organización, el cual es intransferible. El número máximo de pasajeros por cualquier vehículo de la caravana es de cuatro (4) incluido el conductor.

Todos los vehículos autorizados deberán obedecer las órdenes e instrucciones que imparten el director general, los comisarios y la policía de carreteras. El número de orden de caravana es obligatorio y la posición asignada en cada etapa debe respetarse so pena de ser distanciado al último lugar de la caravana de vehículos seguidores.

Los vehículos acompañantes deberán cumplir con el ART. 2.2.032 del reglamento UCI (Modificado desde enero 1° de 2014). Esto significa que su altura no podrá sobrepasar 1, 66 mts.

El movimiento de los vehículos de caravana será controlado por los Comisarios. Todos los vehículos de la Caravana deben respetar la bandera roja que prohíbe el paso de vehículos.

Toda persona que conduzca un vehículo siguiendo la carrera, excepto periodistas acreditados e invitados de honor, tiene que portar licencia federativa. Los carros de los equipos deben llevar un Director Deportivo que tenga su correspondiente licencia y quien será responsable del vehículo. Para vehículos de equipos registrados ante la UCI, éste Director Deportivo deberá estar registrado como tal ante la UCI.

12. PASO VEHÍCULOS POR LÍNEA DE META

Podrán pasar por línea de meta los vehículos de la organización como son los de jueces de llegada y cronometristas, el director general, los comisarios y el carro escoba. Podrá llegar a línea de meta el móvil número uno de cada cadena radial para ser ubicado en el sitio reservado para tal fin. Los demás vehículos deberán acatar las indicaciones de desvío que les sean impartidas.

13. PATROCINIO OFICIAL

Es obligatorio el uso de cualquier elemento que entreguen los patrocinadores de la carrera. Igualmente el respeto comercial de las marcas vinculadas como sponsors de la Vuelta.

14. BOLETINES

Los boletines FISICOS para los equipos serán entregados cada día en el punto de encuentro donde se entregan los adhesivos de orden de caravana para los vehículos de los equipos.

LA VUELTA A COLOMBIA 2020 ES UNA COMPETENCIA DEL CALENDARIO NACIONAL, DEL RANGO “FUERA DE CATEGORÍA”, DONDE NINGÚN DEPORTISTA, DIRECTOR, ETC. SANCIONADO PUEDE PARTICIPAR BAJO NINGUNA CIRCUNSTANCIA SEGÚN NORMATIVIDAD DE LA AGENCIA MUNDIAL CONTRA EL DOPAJE, “WADA”



22



AGUARDIENTE NECTAR INDEPORTES CUNDINAMARCA




ALCALDIA LA VEGA STORETATTO - ATOPECYCLING



COLNAGO CM TEAM



COLOMBIA TIERRA DE ATLETAS GW BICICLETAS



EPM - Scott



EBSA - EMPRESA DE ENERGIA DE BOYACÁ



FUERZAS ARMADAS



FUNDACIÓN DEFORMUNDO



IDEA - INDEPORTES ANTIOQUIA - FLA LOTERIA DE MEDELLIN



NEISA SU AMIGO EN EL DEPORTE



SUNDARK ARAWAK



SUPERGIROS ALCALDIA DE MANIZALES



TALENTOS COLOMBIA



TEAM BOYACA AVANZA BRC



TEAM INGENIERIA DE VIAS



TEAM MEDELLÍN



UAE TEAM COLOMBIA

23



Etapa 1

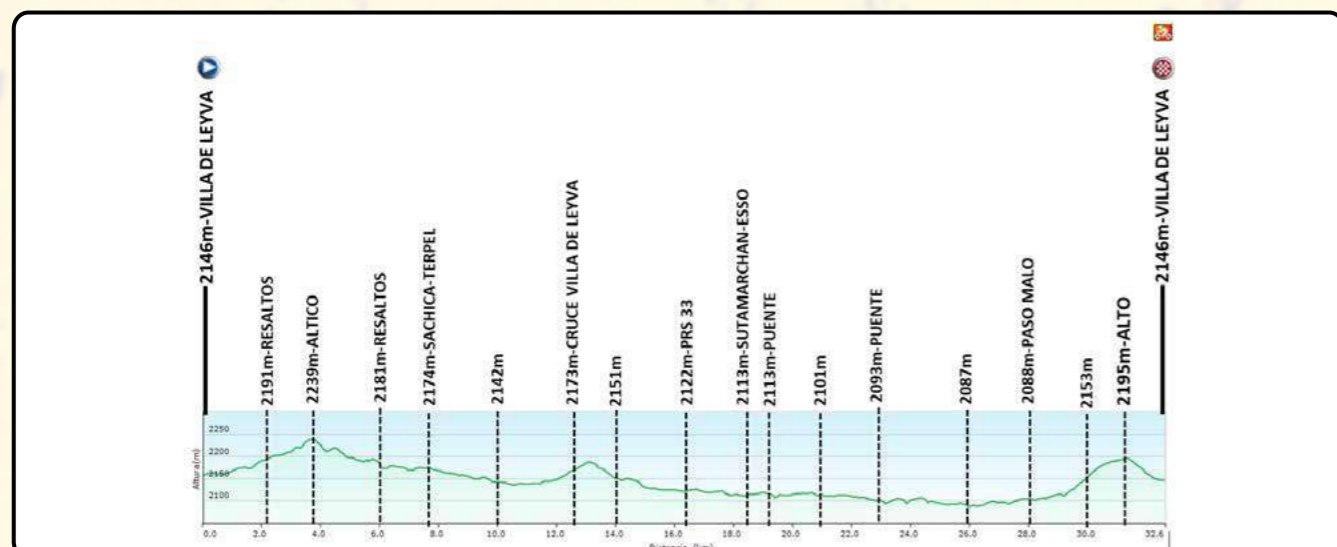
Recorrido

26

CIRCUITO VILLA DE LEYVA - SÁCHICA - SUTAMARCHÁN - VILLA DE LEYVA

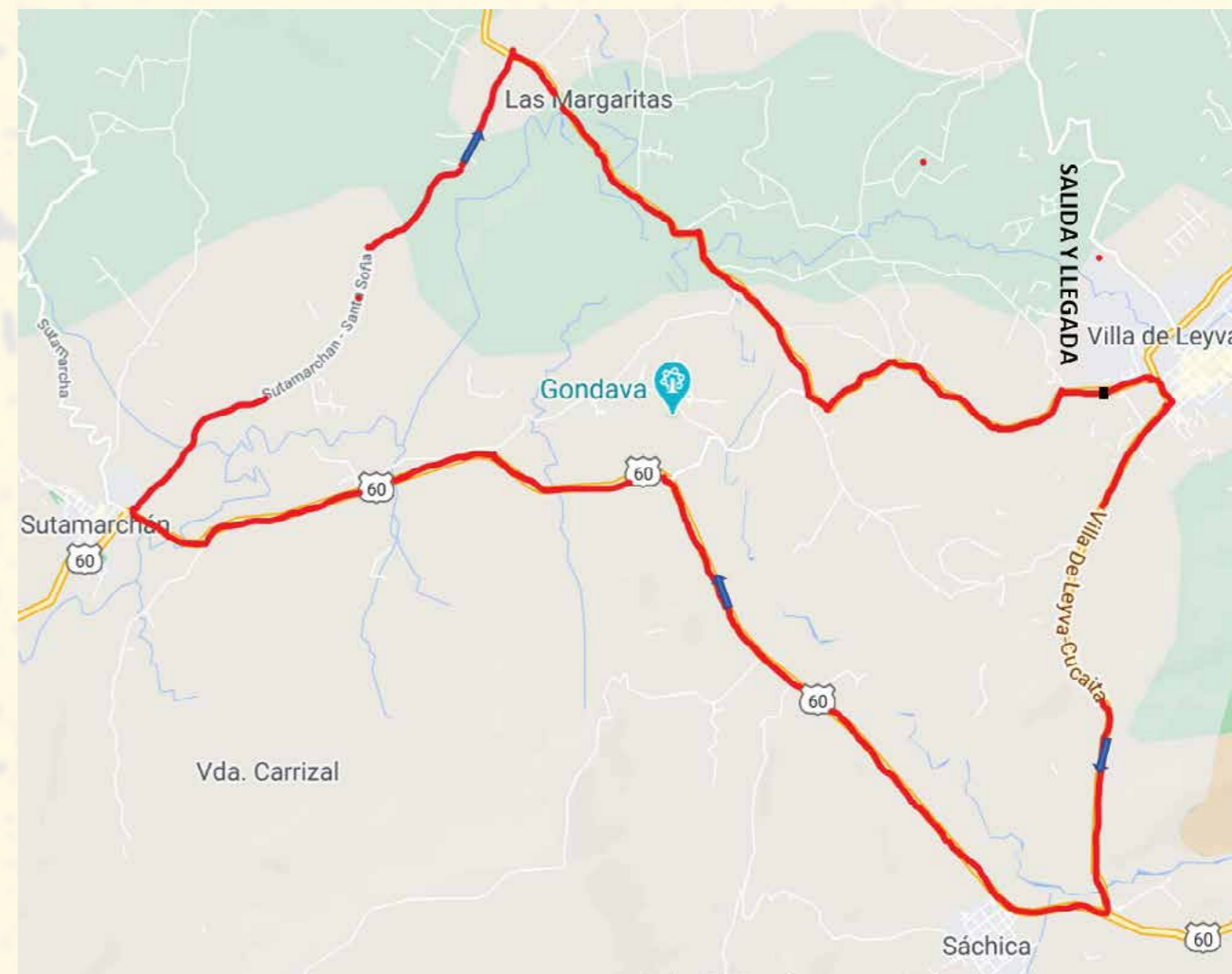
► SALIDA: KRA 12 C.C. LA VILLA - VILLA DE LEYVA ► LLEGADA: KRA 12 C.C. LA VILLA - VILLA DE LEYVA

27



KMP			KM-TOTAL	KM-FALTAN	ALTURA	DESCRIPCIÓN	OBSERVACIONES
40	43	46					
08:00:00	08:00:00	08:00:00	0.0	32.7	2146	KRA 12 C.C. LA VILLA	SALIDA
08:31:03	08:30:58	08:30:54	0.7	32.0	2159	KRA 12-CALLE 8	DERECHA
08:31:30	08:31:23	08:31:18	1.0	31.7	2168	CALLE 8-KRA 9	DERECHA
08:32:15	08:32:05	08:31:57	1.5	31.2	2173	BOMBA BRIO	
08:33:09	08:32:55	08:32:44	2.1	30.6	2191	RESALTOS X 2	PRECAUCION
08:34:57	08:34:36	08:34:18	3.3	29.4	2220	RESALTOS X 2	PRECAUCION
08:35:24	08:35:01	08:34:41	3.6	29.1	2239	ALTICO	
08:39:00	08:38:22	08:37:49	6.0	26.7	2181	RESALTOS X 2	HUECO
08:39:36	08:38:55	08:38:20	6.4	26.3	2178	VIA CENTRAL	DERECHA
08:40:30	08:39:46	08:39:07	7.0	25.7	2169	PRS 42-	
08:40:57	08:40:11	08:39:31	7.3	25.4	2174	TERPEL-SACHICA	
08:49:03	08:47:43	08:46:33	12.7	20.0	2173	CRUCE DE VILLA LEYVA	
08:49:39	08:48:16	08:47:05	13.1	19.6	2187	ALTICO	
08:54:36	08:52:53	08:51:23	16.4	16.3	2122	PRS 33-800	
08:57:45	08:55:48	08:54:07	18.5	14.2	2113	SUTAMARCHAN-ESSO	DERECHA
08:59:06	08:57:04	08:55:18	19.4	13.3	2107	PUENTE EL COCHE	PRECAUCION
09:04:48	09:02:22	09:00:15	23.2	9.5	2094	PUENTE EL COCHE	PRECAUCION
09:05:51	09:03:20	09:01:10	23.9	8.8	2095	PUENTE EL COCHE	PRECAUCION
09:06:54	09:04:19	09:02:05	24.6	8.1	2095	CRUCE STA SOFIA	DERECHA
09:09:09	09:06:25	09:04:02	26.1	6.6	2088	PASO MALO X 100 MTS	
09:12:54	09:09:54	09:07:18	28.6	4.1	2105	FOSIL	
09:13:57	09:10:53	09:08:13	29.3	3.4	2116	INICIA SUBIDA	
09:15:45	09:12:33	09:09:46	30.5	2.2	2180	ALTICO	
09:16:30	09:13:15	09:10:26	31.0	1.7	2190	POZO AZULES	
09:17:06	09:13:48	09:10:57	31.4	1.3	2195	ALTO	INICIA BAJADA
09:18:27	09:15:04	09:12:07	32.3	0.4	2150	SAN PEDRO	
09:19:03	09:15:37	09:12:39	32.7	0.0	2146	KRA 12 C.C. LA VILLA	LLEGADA

NOTA: 5 VUELTAS- SPRINT ESPECIALES
VUELTAS 2 Y 4



LIMITE DE CLASIFICACION DE LA ETAPA: 80% del tiempo que utiliza el primer corredor en la primera vuelta
SITIO DE CONTROL MÉDICO-ANTIDOPAJE: Sitio de Meta
SALÓN DE COMISARIOS: Sitio de Meta **OFICINA DE SECRETARIA:** Sitio de Meta
ZONAS DE ABASTECIMIENTO PIE EN TIERRA: Kmt. 29.3 x 1 km. desde la primera vuelta hasta faltando una vuelta
ZONAS DE ABASTECIMIENTO DESDE VEHICULO: A partir del Km. 30 hasta 20 kms. antes de la meta. Observando reglamentos UCI



Salida y Llegada

Etapa 2

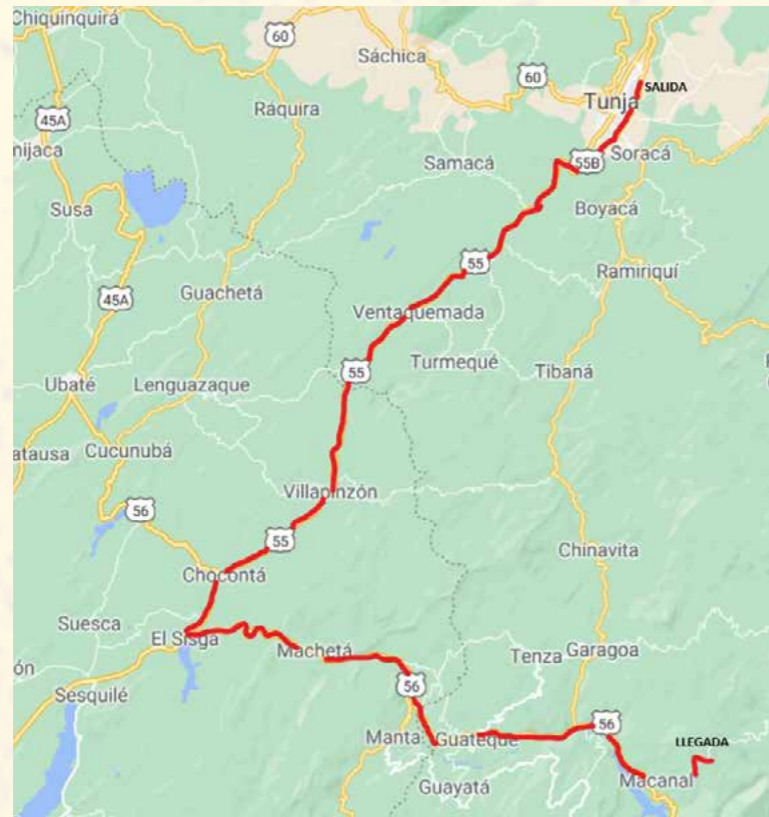
FECHA:
14 de Noviembre

HORA:
9:00 A.M.

DISTANCIA:
149.5 KM.

TUNJA - VENTAQUEMADA - VILLAPINZON - CHOCONTÁ SISGA - MACHETÁ - GUATEQUE - MACANAL

▶ **SALIDA: AV UNIVERSITARIA ÉXITO TUNJA** ▶ **LLEGADA: PARQUE PRINCIPAL DE MACANAL**



KMP			KM-TOTAL	KM-FALTAN	ALTURA	DESCRIPCIÓN	OBSERVACIONES
42	44	46					
08:56:51	08:57:00	08:57:08	0.0	2.2	2701	AV. UNIVERS - ÉXITO	SALIDA
08:57:09	08:57:17	08:57:24	0.4	1.8	2700	COLEGIO SAN VIATOR	
08:57:45	08:57:51	08:57:57	1.1	1.1	2699	UNIBOYACA	
08:58:21	08:58:25	08:58:30	1.8	0.4	2699	GLORIETA	DERECHA
08:58:57	08:59:00	08:59:02	2.0	0.2	2700	RESALTOS X 2	
09:00:00	09:00:00	09:00:00	2.2	0.0	2707	GREEN HILLS-TUNJA	KM 0
09:00:00	09:00:00	09:00:00	0.0	149.5	2707	GREEN HILLS-TUNJA	KM 0
09:01:25	09:01:21	09:01:18	1.0	148.5	2717	PRS 5BYA	
09:06:17	09:06:00	09:05:44	4.4	145.1	2757	TERMINAL DE TUNJA-NUOVO	
09:12:51	09:12:16	09:11:44	9.0	140.5	2775	PRS 3-55BYA	INICIA SUBIDA
09:17:25	09:16:38	09:15:54	12.2	137.3	2950	ALTO DEL MORAL	P.M 4 CAT
09:21:17	09:20:19	09:19:26	14.9	134.6	2889	GERMANIA	
09:26:17	09:25:05	09:24:00	18.4	131.1	2857	PRS 111-5501	
09:29:17	09:27:57	09:26:44	20.5	129.0	2748	PUENTE BOYACA	
09:33:51	09:32:19	09:30:54	23.7	125.8	2875	EL BUEN GUSTO	
09:45:00	09:42:57	09:41:05	31.5	118.0	2802	PASAVIAS -V/QUEMADA	INICIA SUBIDA
09:49:42	09:47:27	09:45:23	34.8	114.7	2673	VENTAQUEMADA	
09:56:34	09:54:00	09:51:39	39.6	109.9	2919	ALTO VENTAQUEMADA	P.M 3 CAT
10:01:25	09:58:38	09:56:05	43.0	106.5	2773	QUEBRADA ALBARRACIN	
10:06:00	10:03:00	10:00:15	46.2	103.3	2902	LIMITES	
10:07:42	10:04:38	10:01:49	47.4	102.1	2880	PEAJE ALBARRACIN	
10:18:00	10:14:27	10:11:13	54.6	94.9	2761	MOBIL-VILLAPINZON	
10:21:17	10:17:35	10:14:13	56.9	92.6	2738	PRS-73-5501-VILLAPINZON	SPRINT
10:38:00	10:33:32	10:29:28	68.6	80.9	2658	ESTACION -CHOCONTA	
10:39:00	10:34:30	10:30:23	69.3	80.2	2661	PEATONAL CHOCONTA	SPRINT
10:47:00	10:42:08	10:37:41	74.9	74.6	2662	FRESAS UCRANIA	
10:50:00	10:45:00	10:40:26	77.0	72.5	2709	PUENTE CRUCE GUATEQUE	DERECHA
10:51:51	10:46:46	10:42:07	78.3	71.2	2744	PRS 55CNO3	
10:59:00	10:53:35	10:48:39	83.3	66.2	2730	ALTO	INICIA BAJADA
11:05:00	10:59:19	10:54:07	87.5	62.0	2508	MI RANCHERITO	
11:12:51	11:06:49	11:01:18	93.0	56.5	2211	VISTO EL POLLO	
11:14:17	11:08:10	11:02:36	94.0	55.5	2167	MACHETA-RESALTOS X 3	
11:15:42	11:09:32	11:03:54	95.0	54.5	2121	COLISEO MACHETA	
11:16:17	11:10:05	11:04:26	95.4	54.1	2105	RESALTOS X 15	
11:20:25	11:14:02	11:08:13	98.3	51.2	1921	PRS 22-5607	
11:22:00	11:15:32	11:09:39	99.4	50.1	1864	PUENTE CUEVA DE MORGAN	
11:22:34	11:16:05	11:10:10	99.8	49.7	1848	BASCULA	
11:22:51	11:16:21	11:10:26	100.0	49.5	1845	DERRUMBE X 100 MTS	PRECAUCION
11:27:51	11:21:08	11:15:00	103.5	46.0	1766	PEAJE MACHETA	
11:31:34	11:24:40	11:18:23	106.1	43.4	1701	LA CAPILLA	
11:33:51	11:26:51	11:20:28	107.7	41.8	1619	PARAISO-TERMALES	
11:35:08	11:28:05	11:21:39	108.6	40.9	1601	CRUCE MANTA	
11:40:00	11:32:43	11:26:05	112.0	37.5	1594	CRUCE TIBIRITA	
11:41:25	11:34:05	11:27:23	113.0	36.5	1598	CRUCE MANTA	
11:44:34	11:37:05	11:30:15	115.2	34.3	1731	PRS 39-5607	
11:47:08	11:39:32	11:32:36	117.0	32.5	1840	ALTICO	
11:53:08	11:45:16	11:38:05	121.2	28.3	1823	PRS 45-5607	
11:54:25	11:46:30	11:39:15	122.1	27.4	1849	PRS 0-5608	
11:56:00	11:48:00	11:40:41	123.2	26.3	1808	TERPEL-GUATEQUE	
11:58:34	11:50:27	11:43:02	125.0	24.5	1696	PRS 3-5608	
12:02:25	11:54:08	11:46:33	127.7	21.8	1545	GALPONES	
12:05:25	11:57:00	11:49:18	129.8	19.7	1425	SECTOR LAS S	PRECAUCION
12:06:51	11:58:21	11:50:36	130.8	18.7	1368	CRUCE SOMONDOCO	
12:11:08	12:02:27	11:54:31	133.8	15.7	1354	TERPEL	
12:13:25	12:04:38	11:56:36	135.4	14.1	1322	TUNEL LAS JUNTAS	
12:14:17	12:05:27	11:57:23	136.0	13.5	1323	CRUCE GARAGOA	
12:18:34	12:09:32	12:01:18	139.0	10.5	1332	BIOMAX	
12:23:34	12:14:19	12:05:52	142.5	7.0	1395	TUNEL EL ENTIERRO	
12:26:08	12:16:46	12:08:13	144.3	5.2	1384	TUNEL VOLADOR	
12:27:34	12:18:08	12:09:31	145.3	4.2	1348	INICIA SUBIDA	
12:30:25	12:20:51	12:12:07	147.3	2.2	1471	RESALTO CRUCE MACANAL	
12:32:25	12:22:46	12:13:57	148.7	0.8	1612	QUEBRADA HOTO	
12:33:08	12:23:27	12:14:36	149.2	0.3	1664	RESALTOS MACANAL	
12:33:34	12:23:51	12:15:00	149.5	0.0	1669	PARQUE DE MACANAL	LLEGADA-PM 3 C

LIMITE DE CLASIFICACION DE LA ETAPA: 15% **SITIO DE CONTROL MÉDICO-ANTIDOPAJE:** Sitio de Meta
SALÓN DE COMISARIOS: Sitio de Meta **OFICINA DE SECRETARIA:** Sitio de Meta
ZONAS DE ABASTECIMIENTO PIE EN TIERRA: No hay
ZONAS DE ABASTECIMIENTO DESDE VEHICULO: A partir del Km. 30 hasta 20 kms. antes de la meta. Observando reglamentos UCI

32



Salida

33



Llegada

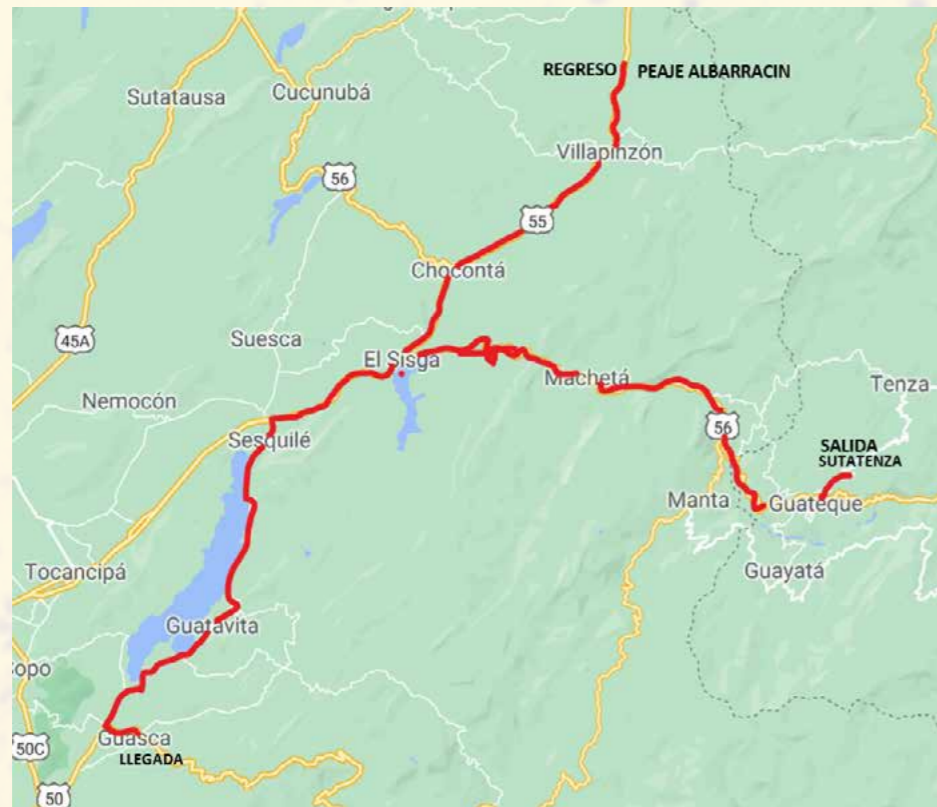
Etapa 3

34

SUTATENZA - GUATEQUE - SISGA - CHOCONTÁ VILLAPINZÓN REGRESO - SESQUILÉ - GUATAVITA - GUASCA

▶ SALIDA: IGLESIA DE SUTATENZA

▶ LLEGADA: PARQUE DE GUASCA

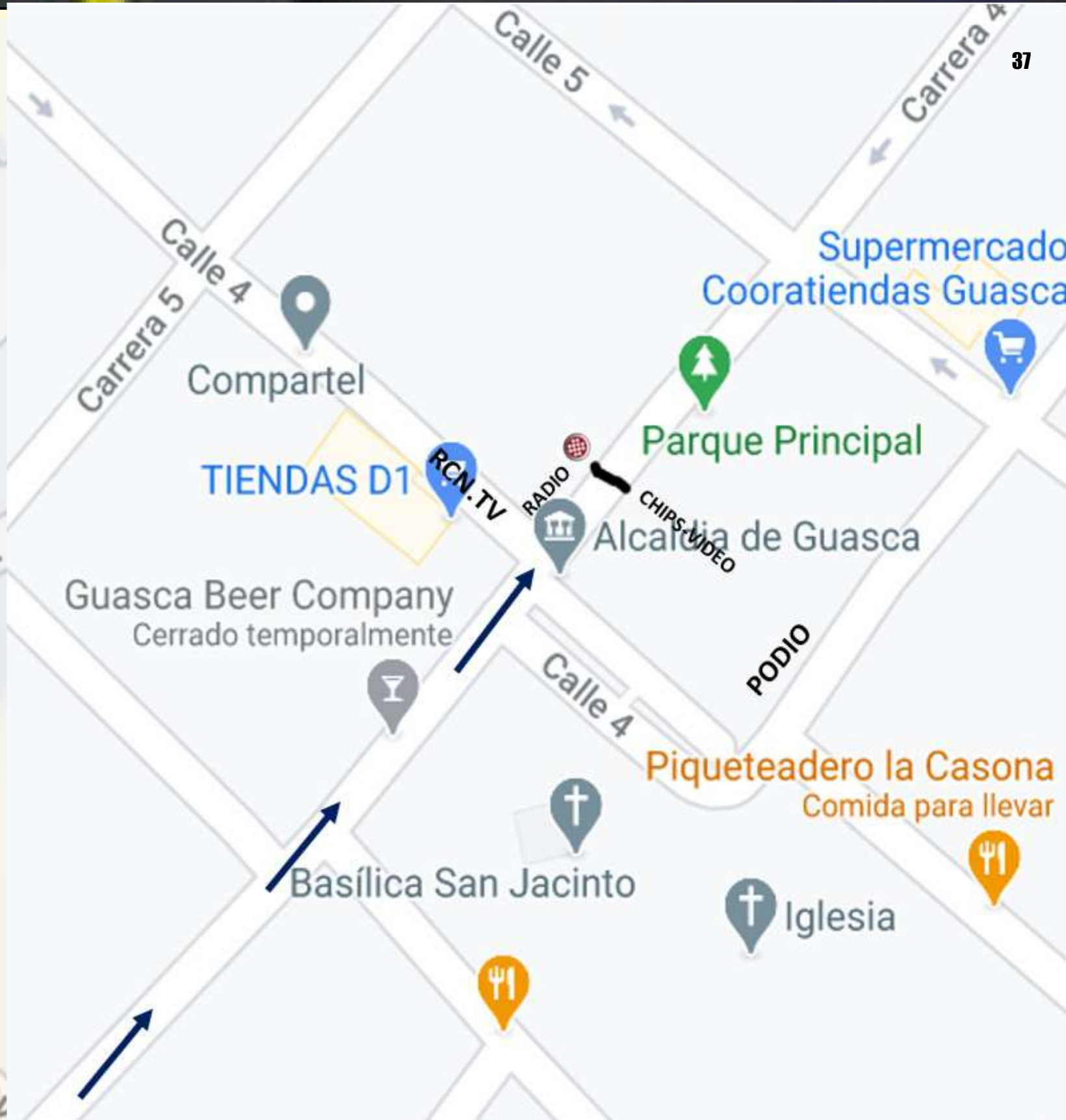


35

KMP			KM-TOTAL	KM-FALTAN	ALTURA	DESCRIPCIÓN	OBSERVACIONES
38	41	44					
08:23:12	08:23:42	08:24:08	0.0	4.3	1840	IGLESIA DE SUTATENZA	SALIDA
08:23:22	08:23:51	08:24:16	0.1	4.2	1835	KRA 2	IZQUIERDA
08:23:31	08:24:00	08:24:24	0.2	4.1	1830	KRA 2-VIA GUATEQUE	DERECHA
08:27:56	08:28:05	08:28:13	3.0	1.3	1800	VIA CENTRAL GUATEQUE KRA 5	
08:28:25	08:28:32	08:28:38	3.3	1.0	1820	KRA 5-CALLE 13	
08:28:53	08:28:58	08:29:02	3.6	0.7	1830	KRA 5-CALLE 14	IZQUIERDA
08:29:31	08:29:33	08:29:35	4.0	0.3	1840	CALLE 14-VIA CENTRAL	
08:30:00	08:30:00	08:30:00	4.3	0.0	1828	LA VIRGEN SALIDA DE GUATEQUE	KM 0
08:30:00	08:30:00	08:30:00	0.0	144.6	1828	LA VIRGEN SALIDA DE GUATEQUE	KM 0
08:30:47	08:30:43	08:30:40	0.5	144.1	1826	PRS 45-5607	
08:44:12	08:43:10	08:42:16	9.0	135.6	1582	PRS 36-5607	
08:45:09	08:44:02	08:43:05	9.6	135.0	1581	CRUCE TIBIRITA	
08:50:31	08:49:01	08:47:43	13.0	131.6	1579	CRUCE MANTA	
08:52:53	08:51:13	08:49:46	14.5	130.1	1617	GOMEZ	
08:54:28	08:52:40	08:51:08	15.5	129.1	1683	CRUCE TIBIRITA	
08:55:25	08:53:33	08:51:57	16.1	128.5	1714	ALTICO	
08:58:44	08:56:38	08:54:49	18.2	126.4	1704	PEAJE MACHETA	
09:03:09	09:00:43	08:58:38	21.0	123.6	1714	Q/AGUABLANCA	
09:04:15	09:01:45	08:59:35	21.7	122.9	1816	BASCULA	
09:09:47	09:06:52	09:04:21	25.2	119.4	2000	ASADERO	
09:11:12	09:08:11	09:05:35	26.1	118.5	2056	MACHETA ENTRADA	
09:12:00	09:08:55	09:06:16	26.6	118.0	2070	COLISEO MACHETA	
09:14:41	09:11:24	09:08:35	28.3	116.3	2145	MESON VIAJEROS	
09:18:28	09:14:55	09:11:51	30.7	113.9	2277	RESALTOS X 2	
09:20:22	09:16:40	09:13:30	31.9	112.7	2338	LOS VOLCANES	
09:23:50	09:19:54	09:16:30	34.1	110.5	2461	MI RANCHITO	
09:25:44	09:21:39	09:18:08	35.3	109.3	2531	PRS 10-5607	
09:28:34	09:24:17	09:20:35	37.1	107.5	2626	VIVERO LA CABAÑA	
09:30:18	09:25:54	09:22:05	38.2	106.4	2684	CRUCE CHOCONTA-DESTAPADA	
09:30:28	09:26:02	09:22:13	38.3	106.3	2687	ALTO	P.M 1 CAT
09:33:37	09:28:58	09:24:57	40.3	104.3	2709	PRS 45-5CN03	
09:34:34	09:29:51	09:25:46	40.9	103.7	2739	ALTICO SEÑAL TRANSITO	
09:39:18	09:34:14	09:29:51	43.9	100.7	2679	RESALTOS X 2	
09:39:37	09:34:32	09:30:08	44.1	100.5	2674	GLORIETA	
09:42:00	09:36:43	09:32:10	45.6	99.0	2657	PRS 54-5501	
09:45:47	09:40:14	09:35:27	48.0	96.6	2614	SILOS	
09:51:28	09:45:30	09:40:21	51.6	93.0	2628	CHOCONTA PTE VEHICULAR	
09:52:06	09:46:05	09:40:54	52.0	92.6	2823	PTE PEATONAL CHOCONTA	SPRINT
10:12:09	10:04:40	09:58:13	64.7	79.9	2706	VILLAPINZON -HOTEL	SPRINT
10:21:00	10:12:52	10:05:51	70.3	74.3	2766	HOTEL CASABLANCA	
10:26:41	10:18:08	10:10:46	73.9	70.7	2847	PEAJE ALBARRACIN	REGRESO
10:39:47	10:30:17	10:22:05	82.2	62.4	2740	NORMAL-VILLAPINZON	
11:00:47	10:49:45	10:40:13	95.5	49.1	2637	CHOCONTA PTE PEATONAL	SPRINT
11:13:06	11:01:10	10:50:51	103.3	41.3	2692	CRUCE SISGA	
11:15:09	11:03:04	10:52:38	104.6	40.0	2710	PTE SISGA	INICIA SUBIDA
11:19:25	11:07:01	10:56:19	107.3	37.3	2842	ALTO SISGA	P.M 3 CAT
11:29:12	11:16:05	11:04:46	113.5	31.1	2581	PUENTE DESVIO	DERECHA
11:30:09	11:16:58	11:05:35	114.1	30.5	2577	GLORIETA	DERECHA
11:30:47	11:17:33	11:06:08	114.5	30.1	2584	PRS 27-0803	
11:32:41	11:19:19	11:07:46	115.7	28.9	2602	PARQUE DE SESQUILE	
11:41:03	11:27:04	11:15:00	121.0	23.6	2625	CRUCE LAGUNA GUATAVITA	
11:45:00	11:30:43	11:18:24	123.5	21.1	2620	PRS 18-0803	
11:50:12	11:35:33	11:22:54	126.8	17.8	2612	RESALTOS X 2	
11:56:03	11:40:58	11:27:57	130.5	14.1	2738	ALTICO GUATAVITA	
11:56:22	11:41:16	11:28:13	130.7	13.9	2727	BIOMAX-RESALTOS X2	
11:57:00	11:41:51	11:28:46	131.1	13.5	2713	GUATAVITA RESALTOS X3	
12:02:31	11:46:58	11:33:32	134.6	10.0	2610	BASCULA	
12:08:31	11:52:32	11:38:43	138.4	6.2	2611	PUENTE	
12:13:44	11:57:21	11:43:13	141.7	2.9	2631	CUATRO ESQUINAS	IZQUIERDA
12:15:09	11:58:40	11:44:27	142.6	2.0	2642	PRS 34-5009	
12:15:37	11:59:07	11:44:51	142.9	1.7	2646	TERPEL GUASCA	
12:16:34	12:00:00	11:45:40	143.5	1.1	2659	PRS 35-5009	
12:16:53	12:00:17	11:45:57	143.7	0.9	2660	CALLE 1-KRA 4	IZQUIERDA
12:18:18	12:01:36	11:47:10	144.6	0.0	2670	PARQUE DE GUASCA	LLEGADA

LIMITE DE CLASIFICACION DE LA ETAPA: 15%
 SALÓN DE COMISARIOS: Sitio de Meta
 ZONAS DE ABASTECIMIENTO PIE EN TIERRA: No hay
 ZONAS DE ABASTECIMIENTO DESDE VEHICULO: A partir del Km.30 hasta 20 kms. antes de la meta. Observando reglamentos UCI

SITIO DE CONTROL MÉDICO-ANTIDOPAJE: Sitio de Meta
 OFICINA DE SECRETARIA: Sitio de Meta



Etapa 4

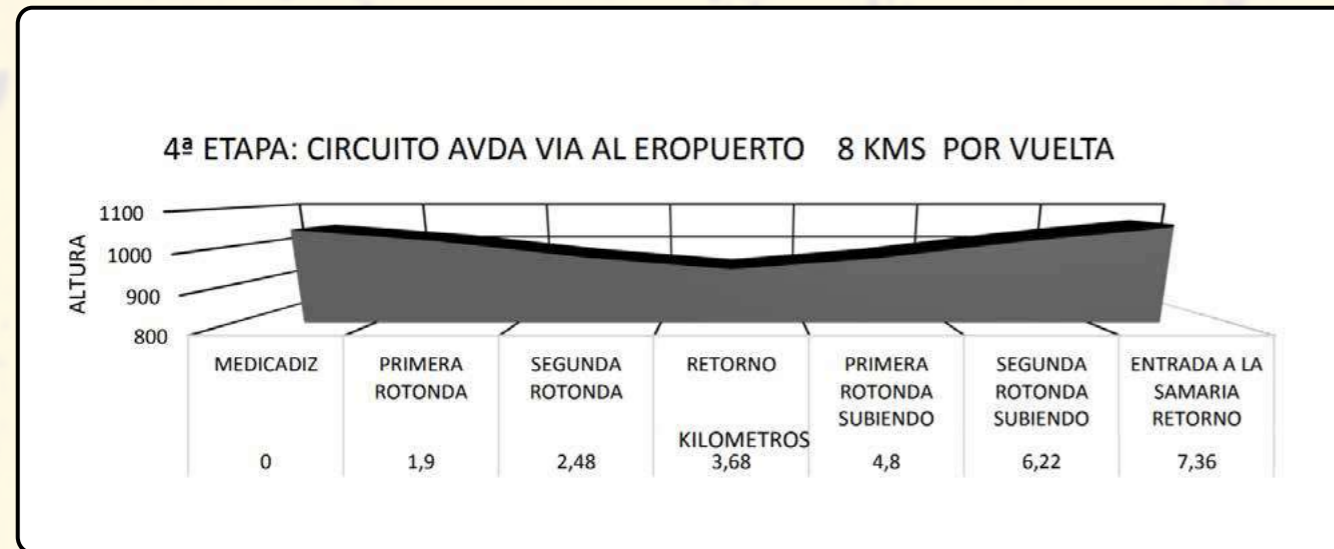
Recorrido

38

CIRCUITO EN IBAGUÉ

► SALIDA: PARQUE DEPORTIVO- IBAGUÉ

► LLEGADA: PARQUE DEPORTIVO-IBAGUÉ



KMP			KM-TOTAL	KM-FALTAN	ALTURA	DESCRIPCION	OBSERVACIONES
35	40	45					
9:00:00	9:00:00	9:00:00	0,00	0,61	1061	PARQUE DEPORTIVO IBAGUE	SALIDA
9:01:02	9:00:54	9:00:48	0,61	0,00	1047	MEDICADIZ	KM 0
9:01:01	9:00:54	9:00:48	0,00	7,36	1047	MEDICADIZ	KM 0
9:04:21	9:03:49	9:03:24	1,90	5,46	1017	PRIMERA ROTONDA	DERECHO
9:05:21	9:04:41	9:04:10	2,48	4,88	975	SEGUNDA ROTONDA	
9:07:24	9:06:29	9:05:46	3,68	3,68	944	150 METROS ANTES DE LA VARIANTE	RETORNO
9:09:19	9:08:10	9:07:16	4,80	2,56	973	PRIMERA ROTONDA SUBIENDO	
9:11:45	9:10:17	9:09:09	6,22	1,14	1015	SEGUNDA ROTONDA SUBIENDO	
9:13:43	9:12:00	9:10:40	7,36	0,00	1053	ENTRADA A LA SAMARIA 10 GIROS	GIRO IZQUIERDA
13:28:12	13:00:58	12:34:16	74,20	0,00	1061	FRENTE AL PARQUE DEPORTIVO	LLEGADA



39

LIMITE DE CLASIFICACION DE LA ETAPA: 80% del tiempo que utiliza el primer corredor en la primer vuelta
SITIO DE CONTROL MÉDICO-ANTIDOPAJE: Sitio de Meta
SALÓN DE COMISARIOS: Sitio de Meta **OFICINA DE SECRETARIA:** Sitio de Meta
ZONAS DE ABASTECIMIENTO PIE EN TIERRA: No hay
ZONAS DE ABASTECIMIENTO DESDE VEHICULO: A partir del Km. 30 hasta 20 kms. antes de la meta. Observando reglamentos UCI

Etapa 5

FECHA:
17 de Noviembre

HORA:
9:00 A.M.

DISTANCIA:
122.2 KM.

40

IBAGUÉ - PICALÉÑA - BUENOS AIRES CRUCE VARIANTE CHICORAL REGRESO - IBAGUÉ - ALTO LINEA

▶ SALIDA: KRA 2 PLAZA DE BOLIVAR IBAGUE ▶ LLEGADA: ALTO LA LINEA



41

KMP			KM-TOTAL	KM-FALTAN	ALTURA	DESCRIPCION	OBSERVACIONES
34	36	38					
08:51:31	08:52:00	08:52:25	0.0	4.8		KRA 2-PLAZA DE BOLIVAR	SALIDA
08:53:28	08:53:50	08:54:09	1.1	3.7		KRA 2-CALLE 19	IZQUIERDA
08:54:00	08:54:20	08:54:37	1.4	3.4		CALLE 19-AV FERROCARRIL	DERECHA
08:58:56	08:59:00	08:59:03	4.2	0.6		AV FERROCARRIL-SENA	
09:00:00	09:00:00	09:00:00	4.8	0.0	1187	KRA 5 N°50-45 TERPEL IBAGUE	KM 0
09:00:00	09:00:00	09:00:00	0.0	122.2	1187	KRA 5 N°50-45 TERPEL IBAGUE	KM 0
09:15:00	09:04:20	09:15:00	2.6	119.6	1119	GLORIETA MIROLINDO	
09:17:00	09:06:20	09:17:00	3.8	118.4	1091	PRS 14-40TLC	
09:12:10	09:11:30	09:10:53	6.9	115.3	998	PTE COMFENALCO-PR 17	
09:13:56	09:13:10	09:12:28	7.9	114.3	977	GLORIETA PICALÉÑA	
09:14:38	09:13:50	09:13:06	8.3	113.9	972	PICALÉÑA-RESALTOS	
09:14:49	09:14:00	09:13:15	8.4	113.8	969	RESALTOS X 2	
09:16:35	09:15:40	09:14:50	9.4	112.8	949	COLEGIO DE LA POLICIA	
09:25:14	09:23:50	09:22:34	14.3	107.9	839	CEMENTERIO OLIVOS	
09:31:03	09:29:20	09:27:47	17.6	104.6	788	TERPEL BUENOS AIRES	SPRINT
09:32:28	09:30:40	09:29:03	18.4	103.8	769	BUENOS AIRES RESALTOS	
09:33:42	09:31:50	09:30:09	19.1	103.1	761	DESVIO VARIANTE	DERECHA
09:35:28	09:33:30	09:31:44	20.1	102.1	747	PRS 6-4004	
09:41:49	09:39:30	09:37:25	23.7	98.5	683	PEAJE GUALANDAY	
09:43:35	09:41:10	09:39:00	24.7	97.5	673	VIA BOGOTA	
09:45:10	09:42:40	09:40:25	25.6	96.6	623	VIADUCTO NUEVO-GUALANDAY	
09:54:00	09:51:00	09:48:18	30.6	91.6	500	MOBIL-CHAGUALA	SPRINT
09:55:24	09:52:20	09:49:34	31.4	90.8	498	CRUCE HOTEL VARIANTE	DERECHA
09:56:07	09:53:00	09:50:12	31.8	90.4	484	RETORNO-PUENTES	IZQUIERDA
09:57:31	09:54:20	09:51:28	32.6	89.6	495	PRS 0-4004B	
09:59:17	09:56:00	09:53:03	33.6	88.6	494	TERPEL	
10:02:17	09:58:50	09:55:44	35.3	86.9	508	CRUCE A GUALANDAY- IBAGUE	DERECHA
10:04:24	10:00:50	09:57:37	36.5	85.7	555	PRS 3-40TLD	
10:05:28	10:01:50	09:58:34	37.1	85.1	580	TUNEL	
10:06:31	10:02:50	09:59:31	37.7	84.5	588	VIADUCTO NUEVO-GUALANDAY	
10:10:24	10:06:30	10:03:00	39.9	82.3	667	PEAJE GUALANDAY	
10:16:14	10:12:00	10:08:12	43.2	79.0	724	BOMBA PRIMAX B/AIRES	
10:17:07	10:12:50	10:09:00	43.7	78.5	729	VARIANTE HACIA ARMENIA	IZQUIERDA
10:18:42	10:14:20	10:10:25	44.6	77.6	731	PRS 15-TLCF	
10:21:31	10:17:00	10:12:56	46.2	76.0	739	GLORIETA BUENOS AIRES	VARIANTE
10:32:49	10:27:40	10:23:03	52.6	69.6	861	PRS 7-40TLCF-VARIANTE	SPRINT
10:39:00	10:33:30	10:28:34	56.1	66.1	940	GLORIETA PICALÉÑA	VARIANTE
10:45:21	10:39:30	10:34:15	59.7	62.5	1027	CRUCE PTE IBAGUE	PRS0-40TLCF
10:45:31	10:39:40	10:34:25	59.8	62.4	1026	PUENTE RIO COMBEIMA	
10:46:56	10:41:00	10:35:41	60.6	61.6	1024	PRS 10-TLC	
10:58:03	10:51:30	10:45:37	66.9	55.3	1149	INICIA DOBLE CARRIL	
11:03:31	10:56:40	10:50:31	70.0	52.2	1305	TERPEL	
11:03:52	10:57:00	10:50:50	70.2	52.0	1317	PUENTE BOQUERON	
11:04:56	10:58:00	10:51:47	70.8	51.4	1350	SALIDA IBAGUE	PRS 80-4003
11:05:28	10:58:30	10:52:15	71.1	51.1	1369	ALTO BOQUERON	
11:13:03	11:05:40	10:59:03	75.4	46.8	1178	COELLO-RESALTOS	
11:13:24	11:06:00	10:59:22	75.6	46.6	1166	INICIA SUBIDA	
11:22:24	11:14:30	11:07:25	80.7	41.5	1426	PRS 70-4003	
11:24:52	11:16:50	11:09:37	82.1	40.1	1507	ALTO DEL PERICO	P.M 3 CAT
11:25:24	11:17:20	11:10:06	82.4	39.8	1506	VIADUCTO PERICO	
11:31:24	11:23:00	11:15:28	85.8	36.4	1567	VIADUCTO CAJONES	
11:40:56	11:32:00	11:24:00	91.2	31.0	1611	VIADUCTO CERRAJOSA	
11:42:42	11:33:40	11:25:34	92.2	30.0	1574	VIADUCTO TIGRE	
11:47:07	11:37:50	11:29:31	94.7	27.5	1764	ALTO PRS 54-4003	P.M 3 CAT
11:52:45	11:43:10	11:34:34	97.9	24.3	1818	REST CAJAMARCA	
11:54:21	11:44:40	11:36:00	98.8	23.4	1814	PARQUE CAJAMARCA	
12:07:35	11:57:10	11:47:50	106.3	15.9	2164	LAVADERO MARIAS	
12:10:45	12:00:10	11:50:41	108.1	14.1	2276	PALOMA	
12:14:38	12:03:50	11:54:09	110.3	11.9	2392	VIA REGULAR	PRECAUCION
12:15:10	12:04:20	11:54:37	110.6	11.6	2403	PASO MALO X 10 MTS	
12:18:31	12:07:30	11:57:37	112.5	9.7	2491	PEAJE LA LINEA	INICIA DOBLE VIA
12:22:14	12:11:00	12:00:56	114.6	7.6	2621	VIRGEN	
12:26:38	12:15:10	12:04:53	117.1	5.1	2814	AVISO 5 KMS LINEA	
12:33:10	12:21:20	12:10:44	120.8	1.4	3110	PRS 28	
12:34:24	12:22:30	12:11:50	121.5	0.7	3175	PRS 27	
12:35:17	12:23:20	12:12:37	122	0.2	3236	ALTO	
12:35:38	12:23:40	12:12:56	122.2	0.0	3233	CASETA-AGUAPANELA	LLEGADA PM. FC

LIMITE DE CLASIFICACION DE LA ETAPA: 17%
 SALÓN DE COMISARIOS: Sitio de Meta
 ZONAS DE ABASTECIMIENTO PIE EN TIERRA: No hay
 ZONAS DE ABASTECIMIENTO DESDE VEHICULO: A partir del Km. 30 hasta 20 kms. antes de la meta. Observando reglamentos UCI

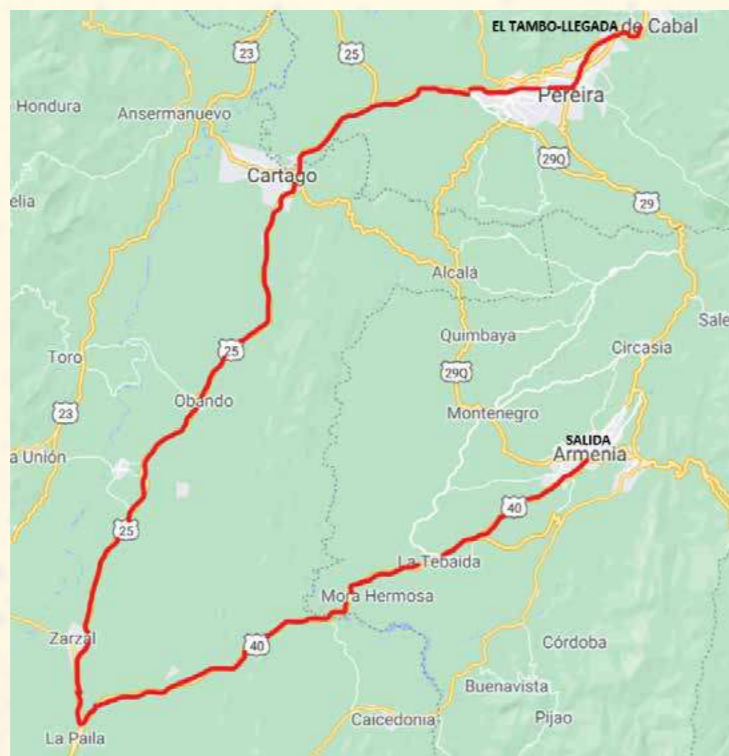
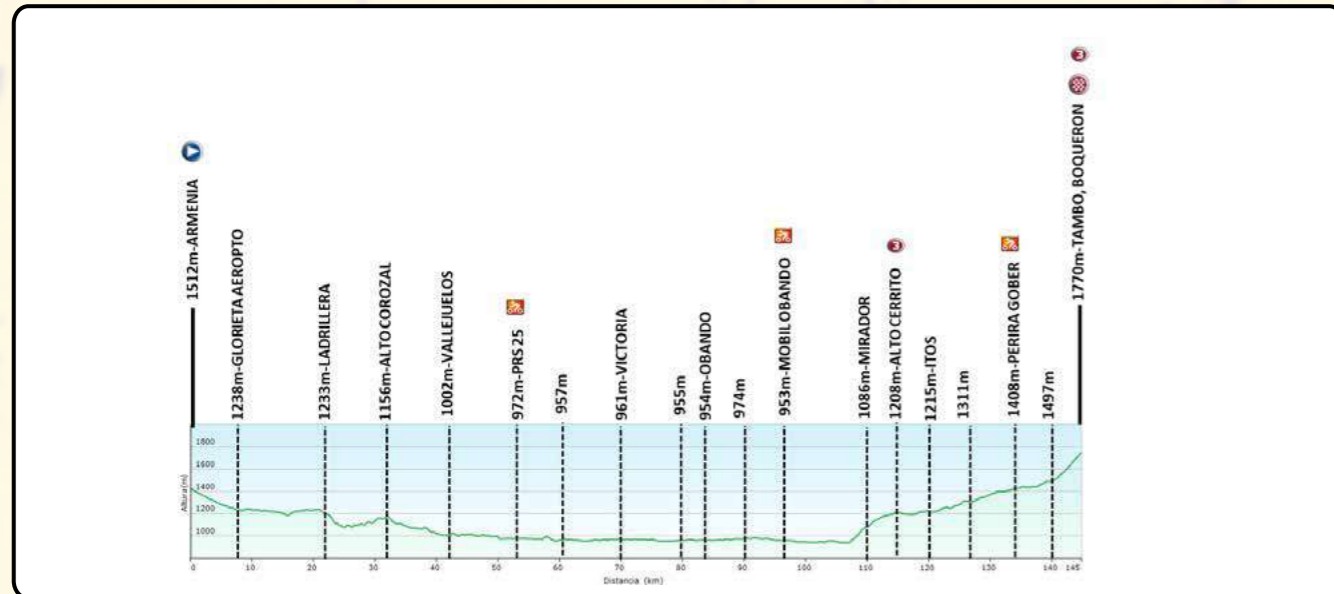
SITIO DE CONTROL MÉDICO-ANTIDOPAJE: Sitio de Meta
 OFICINA DE SECRETARIA: Sitio de Meta



Etapa 6

ARMENIA - TEBADA - Q/ NUEVA - LA PAILA - CARTAGO PEREIRA - DOSQUEBRADAS - EL TAMBO

► SALIDA: FRENTE PLAZA DE BOLIVAR-ARMENIA ► LLEGADA: EL TAMBO BOQUERÓN



	KMP	KM-TOTAL	KM-FALTAN	ALTURA	DESCRIPCIÓN	OBSERVACIONES	
08:23:42	08:24:00	08:24:16	0	4.2	1512	PLAZA DE BOLIVAR-C 21	SALIDA
08:23:51	08:24:08	08:24:24	0.1	4.1	1506	CALLEE 21AV ANCIZAR	DERECHA
08:25:21	08:25:34	08:25:46	1.1	3.1	1400	CALLE 26-GLORIETA	IZQUIERDA
08:30:00	08:30:00	08:30:00	4.2	0.0	1422	ESTADIO DE ARMENIA	KM 0
08:30:00	08:30:00	08:30:00	0.0	145.4	1422	ESTADIO DE ARMENIA	KM 0
08:30:45	08:30:42	08:30:40	0.5	144.9	1404	GLORIETA-PRS 50-4002	
08:34:12	08:34:00	08:33:49	2.8	142.6	1339	PRS 48-4002	
08:41:06	08:40:34	08:40:05	7.4	138.0	1230	COMFENALCO	
08:43:39	08:43:00	08:42:24	9.1	136.3	1238	GLORIETA AEROPUERTO	DERECHO
08:49:03	08:48:08	08:47:19	12.7	132.7	1218	TEBAIDA-TERPEL	
08:58:57	08:57:34	08:56:19	19.3	126.1	1229	RETEN LA HERRADURA	
09:01:30	09:00:00	08:58:38	21.0	124.4	1233	LADRILLERA PALMETA	
09:07:21	09:05:34	09:03:57	24.9	120.5	1074	PUENTE RIO LA VIEJA	PIÑAS
09:12:09	09:10:08	09:08:19	28.1	117.3	1097	PEAJE COROZAL	
09:15:36	09:13:25	09:11:27	30.4	115.0	1156	ALTO COROZAL	
09:16:12	09:14:00	09:12:00	30.8	114.6	1156	COROZAL	
09:18:00	09:15:42	09:13:38	32.0	113.4	1171	ALTICO	
09:23:42	09:21:08	09:18:49	35.8	109.6	1069	Q/BUENA-BOMBA	
09:32:42	09:29:42	09:27:00	41.8	103.6	1002	VALLEJUELOS	
09:45:54	09:42:17	09:39:00	50.6	94.8	970	CRUCE LA PAILA-DERECHA	
09:48:45	09:45:00	09:41:35	52.5	92.9	972	PRS 25-2506	SPRINT
09:56:42	09:52:34	09:48:49	57.8	87.6	990	ALTICO	
10:13:39	10:08:42	10:04:13	69.1	76.3	967	PRS 42-2506	
10:14:51	10:09:51	10:05:19	69.9	75.5	961	VICTORIA	
10:25:03	10:19:34	10:14:35	76.7	68.7		BASCULA	
10:33:09	10:27:17	10:21:57	82.1	63.3	954	OBANDO PTE	
10:57:00	10:50:00	10:43:38	98.0	47.4	953	BOMBA ESSO-OBANDO	SPRINT
10:57:36	10:50:34	10:44:10	98.4	47.0	945	ZARAGOZA-PTE	
10:58:03	10:51:00	10:44:35	98.7	46.7	943	PIRAMIDE-ZARAGOZA	
11:04:30	10:57:08	10:50:27	103.0	42.4	941	CARTAGO-GLORIETA	DERECHA
11:05:33	10:58:08	10:51:24	103.7	41.7	950	2 PTE PEATONAL-PLACER	
11:07:03	10:59:34	10:52:46	104.7	40.7	952	GLORIETA	
11:09:36	11:02:00	10:55:05	106.4	39.0	937	GLORIETA-CARTAGO	
11:10:39	11:03:00	10:56:02	107.1	38.3	939	PTE RIO LA VIEJA	
11:11:06	11:03:25	10:56:27	107.4	38.0	947	PRS 80-2506	
11:15:36	11:07:42	11:00:32	110.4	35.0	1086	MIRADOR	
11:18:18	11:10:17	11:03:00	112.2	33.2	1158	LA CASONA-RESALTO X 3	
11:20:15	11:12:08	11:04:46	113.5	31.9	1185	PEAJE CERRITO	
11:21:36	11:13:25	11:06:00	114.4	31.0	1199	RESALTOS X 2	
11:22:30	11:14:17	11:06:49	115.0	30.4	1208	ALTO CERRITO	P.M 3 CAT
11:23:24	11:15:08	11:07:38	115.6	29.8	1204	PUENTE CRUCE	
11:24:54	11:16:34	11:09:00	116.6	28.8	1192	PRS 10	
11:29:06	11:20:34	11:12:49	119.4	26.0	1215	SONESTA-ITOS	
11:30:45	11:22:08	11:14:19	120.5	24.9	1215	ITOS X 200 MTS	
11:33:36	11:24:51	11:16:54	122.4	23.0	1245	ITOS X 300 MTS	
11:36:36	11:27:42	11:19:38	124.4	21.0	1268	PTE CRUCE VTE POLLO	
11:39:00	11:30:00	11:21:49	126.0	19.4	1312	CAI	
11:41:15	11:32:08	11:23:51	127.5	17.9	1312	UNICENTRO	
11:42:36	11:33:25	11:25:05	128.4	17.0	1336	EL VIAJANO-PEREIRA	
11:44:42	11:35:25	11:27:00	129.8	15.6	1362	BTA SAN MATEO	
11:45:18	11:36:00	11:27:32	130.2	15.2	1371	CRUCE AV 30 AGOSTO	DERECHA
11:47:15	11:37:51	11:29:19	131.5	13.9	1396	AV 30 AGOSTO CALLE 35	
11:49:48	11:40:17	11:31:38	133.2	12.2	1408	AV 30 AGOSTO GOBERNAC	SPRINT
11:51:36	11:42:00	11:33:16	134.4	11.0	1427	VIADUCTO PEREIRA	
11:52:57	11:43:17	11:34:30	135.3	10.1	1440	VIA DOSQUEBRADAS	IZQUIERDA
11:53:15	11:43:34	11:34:46	135.5	9.9	1443	PRS 0-2902A	
11:53:33	11:43:51	11:35:02	135.7	9.7	1437	GLOORIETA -D/QUEBRADAS	
11:55:03	11:45:17	11:36:24	136.7	8.7	1438	GLORIETA	
11:56:15	11:46:25	11:37:30	137.5	7.9	1443	SUPER INTER	
11:57:36	11:47:42	11:38:43	138.4	7.0	1463	GLORIETA	
11:59:33	11:49:34	11:40:30	139.7	5.7	1490	TERPEL	
12:00:18	11:50:17	11:41:10	140.2	5.2	1505	PUENTE	
12:01:21	11:51:17	11:42:08	140.9	4.5	1520	GLORIETA INICIA SUBIDA	
12:06:00	11:55:42	11:46:21	144	1.4	1696	PRS 9-TUNEL	
12:07:48	11:57:25	11:48:00	145.2	0.2	1767	ALTO BOQUERON	
12:08:06	11:57:42	11:48:16	145.4	0.0	1770	EL TAMBO-BOQUERON	LLEGADA- 3 CAT

LIMITE DE CLASIFICACION DE LA ETAPA: 15%
 SALÓN DE COMISARIOS: Sitio de Meta
 ZONAS DE ABASTECIMIENTO PIE EN TIERRA: Km. 111 x 1 km.
 ZONAS DE ABASTECIMIENTO DESDE VEHICULO: A partir del Km. 30 hasta 20 kms. antes de la meta. Observando reglamentos UCI



Etapa 7

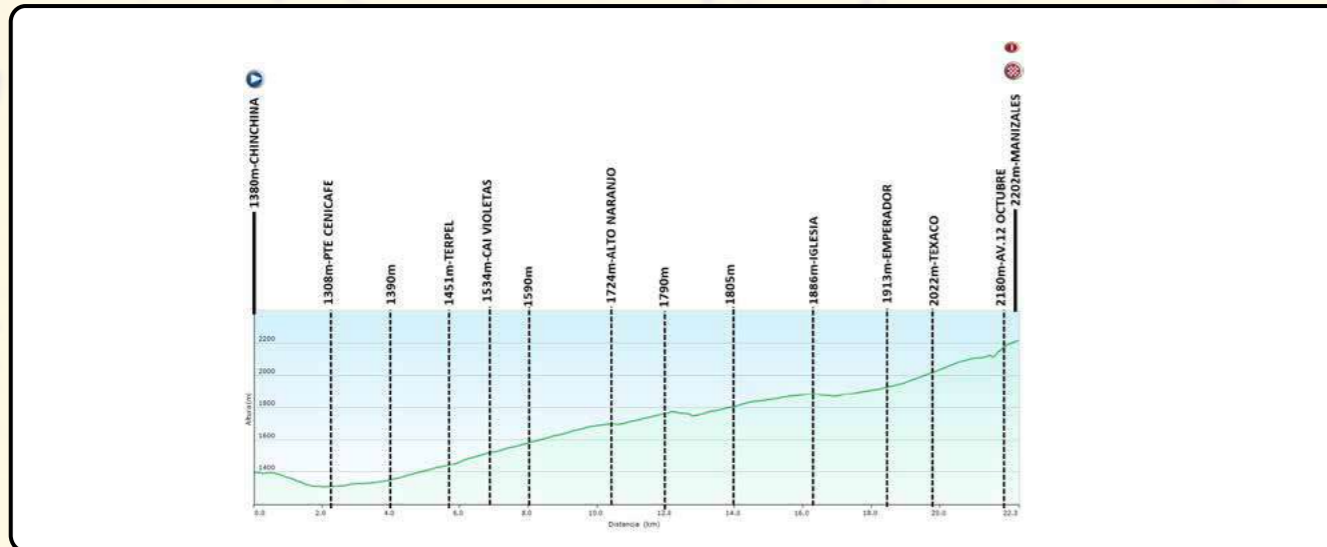
Recorrido

48

CRI - CHINCHINÁ - LA SIRIA - MANIZALES

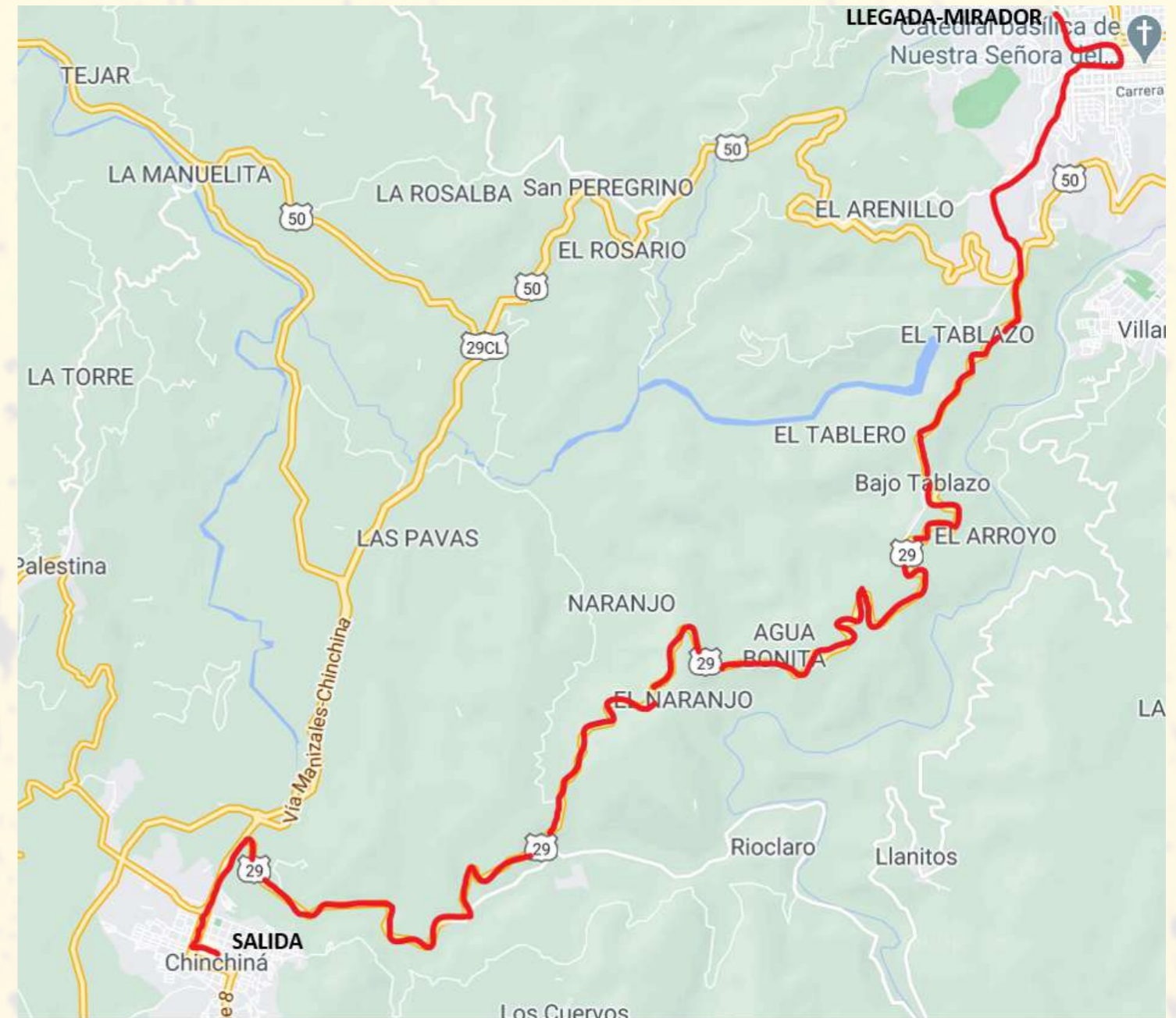
► SALIDA: PARQUE DE CHINCHINÁ

► LLEGADA: MIRADOR CHIPRE - MANIZALES

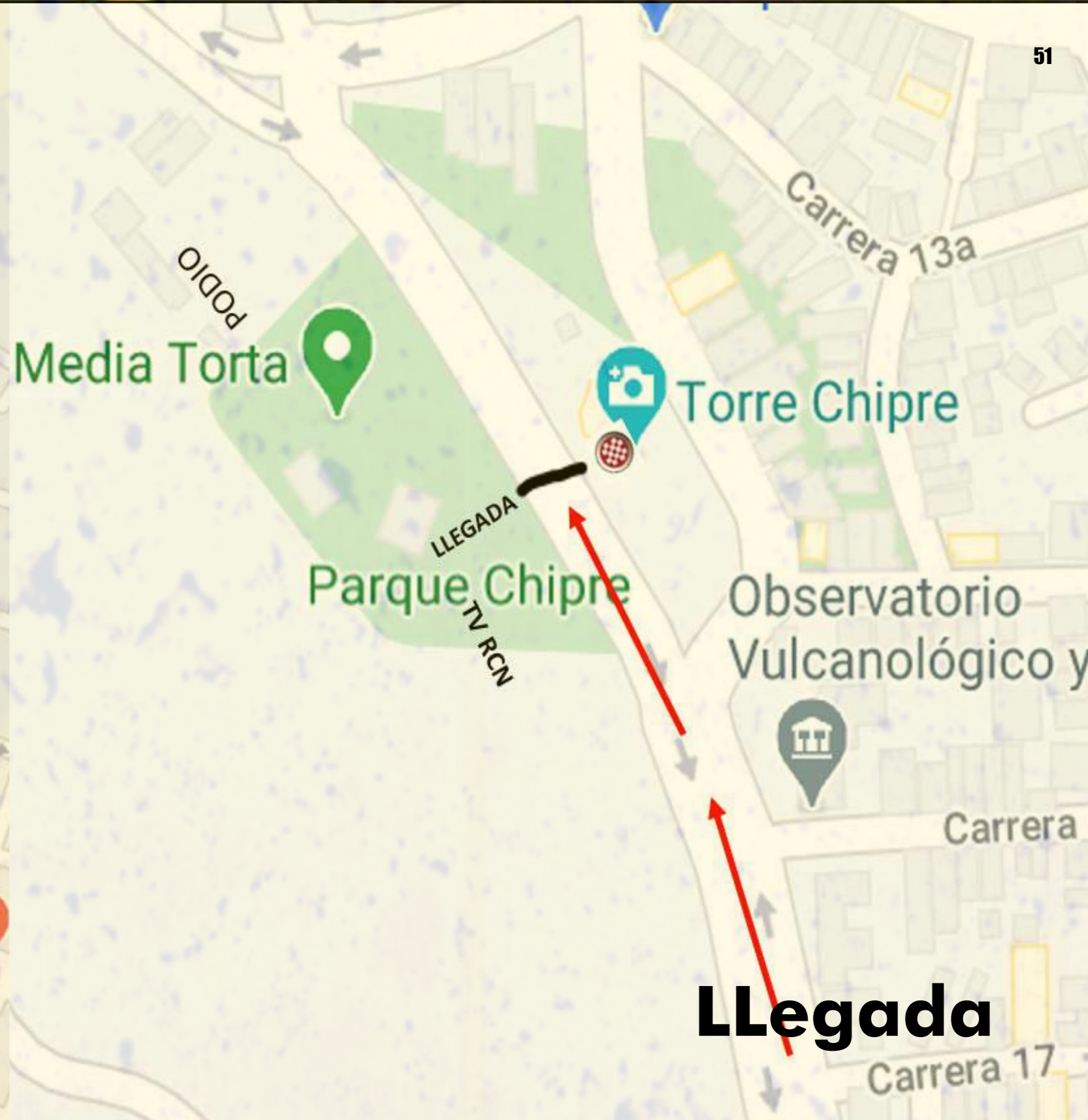


KMP			KM-TOTAL	KM-FALTAN	ALTURA	DESCRIPCION	OBSERVACIONES
35	38	41					
08:00:00	08:00:00	08:00:00	0.0	22.2	1380	PARQUE DE CHINCHINA kra 9	SALIDA
08:00:20	08:00:18	08:00:17	0.2	22.0	1378	KRA 9 CALLE 13	DERECHA
08:01:12	08:01:06	08:01:01	0.7	21.5	1382	GLORIETA SALIDA CHINCHINA	DERECHO
08:02:03	08:01:53	08:01:45	1.2	21.0	1330	PRS 28-2902	
08:02:34	08:02:22	08:02:11	1.5	20.7	1311	GLORIETA-DERECHA	VIA CENICAFE
08:03:36	08:03:18	08:03:04	2.1	20.1	1308	PUENTE CENICAFE	
08:04:27	08:04:06	08:03:48	2.6	19.6	1314	PRS 29-2902	
08:10:06	08:09:18	08:08:38	5.9	16.3	1451	BOMBA TERPEL	
08:12:00	08:11:03	08:10:14	7.0	15.2	1534	CAI-VIOLETAS	
08:17:49	08:16:25	08:15:13	10.4	11.8	1724	ALTO NARANJO	
08:26:13	08:24:09	08:22:23	15.3	6.9	1857	RESALTOS X 8	
08:27:56	08:25:44	08:23:51	16.3	5.9	1886	IGLESIA	
08:30:10	08:27:47	08:25:45	17.6	4.6	1895	RESTAURANTE HARRY	
08:31:12	08:28:44	08:26:38	18.2	4.0	1913	RESALTOS EMPERADOR	
08:32:03	08:29:31	08:27:21	18.7	3.5	1937	PRS 45	IZQUIERDA
08:34:06	08:31:25	08:29:07	19.9	2.3	2022	TEXACO	
08:35:39	08:32:50	08:30:26	20.8	1.4	2094	TERPEL	
08:36:00	08:33:09	08:30:43	21.0	1.2	2134	PLAZA DE TOROS	
08:36:30	08:33:37	08:31:10	21.3	0.9	2156	KRA 23-CALLE 14	IZQUIERDA
08:36:51	08:33:56	08:31:27	21.5	0.7	2170	CALLE 14-AV 12 OCTUBRE	IZQUIERDA
08:37:42	08:34:44	08:32:11	22.0	0.2	2180	AV 12 DE OCTUBRE	CONTRAVIA
08:38:03	08:35:03	08:32:29	22.2	0.0	2202	PASAVIAS MIRADOR	LLEGADA 1 CAT

49



LIMITE DE CLASIFICACION DE LA ETAPA: 35% **SITIO DE CONTROL MÉDICO-ANTIDOPAJE:** Sitio de Meta
SALÓN DE COMISARIOS: Sitio de Meta **OFICINA DE SECRETARIA:** Sitio de Meta
ZONAS DE ABASTECIMIENTO PIE EN TIERRA: No hay
ZONAS DE ABASTECIMIENTO DESDE VEHICULO: A partir del Km. 30 hasta 20 kms. antes de la meta. Observando reglamentos UCI



Etapa 8

FECHA:
20 de Noviembre

HORA:
8:30 A.M.

DISTANCIA:
163.3 KM.

MANIZALES - LA SIRIA - CHINCHINÁ - DOSQUEBRADAS - PEREIRA OBANDO REGRESO CERRITOS - BELALCAZAR

► SALIDA: ALCALDÍA DE MANIZALES

► LLEGADA: PARQUE DE BELALCAZAR



KMP			KM-TOTAL	KM-FALTAN	ALTURA	DESCRIPCION	OBSERVACIONES
40	43	46					
08:28:12	08:28:19	08:28:26	0.0	1.2	2200	KRA 22 ALCALDIA MANIZALES	SALIDA
08:31:48	08:31:40	08:31:33	1.2	0.0	2134	PLAZA DE TOROS	KM 0
08:30:00	08:30:00	08:30:00	0.0	163.3	2134	PLAZA DE TOROS	KM 0
08:33:09	08:32:55	08:32:44	2.1	161.2	1986	CRUCE LA URIBE	IZQUIERDA
08:33:27	08:33:12	08:33:00	2.3	161.0	1969	PRS 45-2902	
08:33:45	08:33:29	08:33:15	2.5	160.8	1966	RESALTOS X 2	PRECAUCION
08:37:03	08:36:33	08:36:07	4.7	158.6	1921	IGLESIA	
08:38:33	08:37:57	08:37:26	5.7	157.6	1892	RESALTOS X 2	
08:41:15	08:40:27	08:39:46	7.5	155.8	1820	RESALTOS X 2	
08:45:54	08:44:47	08:43:49	10.6	152.7	1735	ALTO NARANJO	
08:46:48	08:45:37	08:44:36	11.2	152.1	1719	MIRADOR	
08:51:00	08:49:32	08:48:15	14.0	149.3	1552	CAI-VIOLETA	
08:52:48	08:51:12	08:49:49	15.2	148.1	1487	TERPEL	
08:58:21	08:56:22	08:54:39	18.9	144.4	1334	PTE RIO CHINCHINA	
08:59:24	08:57:20	08:55:33	19.6	143.7	1327	GLORIETA	IZQUIERDA
09:00:45	08:58:36	08:56:44	20.5	142.8	1387	GLORIETA ENTRADA CHINCHINA	
09:01:21	08:59:09	08:57:15	20.9	142.4	1395	CALLE 13A-HOTEL CHINCHINA	SPRINT
09:02:15	09:00:00	08:58:02	21.5	141.8	1400	SEMAFORO -SALIDA	DERECHA
09:03:18	09:00:58	08:58:57	22.2	141.1	1401	INICIA SUBIDA-PTE	
09:05:15	09:02:47	09:00:39	23.5	139.8	1487	ALTO LAS CRUCES	
09:10:48	09:07:57	09:05:28	27.2	136.1	1434	PEAJE TARAPACA 1	
09:11:06	09:08:13	09:05:44	27.4	135.9	1438	INICIA SUBIDA	
09:16:03	09:12:50	09:10:02	30.7	132.6	1610	ALTO JAZMIN	P.M 3 CAT
09:16:48	09:13:32	09:10:41	31.2	132.1	1635	VARIANTE SANTA ROSA CABAL	DERECHA
09:24:54	09:21:04	09:17:44	36.6	126.7	1695	POSTRERA	DERECHA
09:26:06	09:22:11	09:18:46	37.4	125.9	1746	ALTO BOQUERON	
09:31:03	09:26:47	09:23:05	40.7	122.6	1515	DOSQUEBRADAS-BIOMAX	DERECHA
09:33:45	09:29:18	09:25:26	42.5	120.8	1472	GLORIETA	
09:35:24	09:30:50	09:26:52	43.6	119.7	1449	SUPER INTER-DOSQUEBRADAS	
09:38:15	09:33:29	09:29:20	45.5	117.8	1449	GLORIETA	
09:38:51	09:34:02	09:29:52	45.9	117.4	1443	VIADUCTO-PEREIRA	DERECHA
09:41:42	09:36:41	09:32:20	47.8	115.5	1410	PTES VIA MEGABUS-PEREIRA	DERECHA
09:44:15	09:39:04	09:34:33	49.5	113.8	1405	AV 30 AGOSTO CALLE 35	
09:44:51	09:39:37	09:35:05	49.9	113.4	1392	AV 30 AGOSTO TORREON	
09:46:39	09:41:18	09:36:39	51.1	112.2	1368	AV 30 AGOSTO BAT SAN MATEO	
09:48:18	09:42:50	09:38:05	52.2	111.1	1350	EL VIAJANO-CUBA	
09:52:12	09:46:27	09:41:28	54.8	108.5	1328	CAI	
09:54:09	09:48:16	09:43:10	56.1	107.2	1285	CRUCE EL POLLO	
10:07:57	10:01:06	09:55:10	65.3	98.0	1250	CRUCE CERRITO	
10:11:15	10:04:11	09:58:02	67.5	95.8	1194	PEAJE CERRITO	
10:17:33	10:10:02	10:03:31	71.7	91.6	1062	ITOS X 200 MTS	PRECAUCION
10:20:42	10:12:58	10:06:15	73.8	89.5	948	PTE RIO LA VIEJA-CARTAGO	
10:21:36	10:13:48	10:07:02	74.4	88.9	950	GLORIETA TERMINAL- CARTAGO	
10:24:00	10:16:02	10:09:07	76.0	87.3	963	GLORIETA QUIMBAYA	
10:25:39	10:17:34	10:10:33	77.1	86.2	961	BRIO CARTAGO SAN JERONIMO	SPRINT
10:26:24	10:18:16	10:11:13	77.6	85.7	951	GLORIETA SALIDA CARTAGO	IZQUIERDA
10:29:15	10:20:55	10:13:41	79.5	83.8	943	PRS 74-2506	
10:32:24	10:23:51	10:16:26	81.6	81.7	932	ZARAGOZA-PIRAMIDE	
10:56:51	10:46:36	10:37:41	97.9	65.4	950	PTE OBANDO PRS 56	
10:58:48	10:48:25	10:39:23	99.2	64.1	940	REGRESO OBANDO	
10:59:15	10:48:50	10:39:46	99.5	63.8	943	PEATONAL OBANDO	
11:00:00	10:49:32	10:40:26	100.0	63.3	943	MOBIL-OBANDO	
11:23:15	11:11:09	11:00:39	115.5	47.8	935	MOBIL	
11:24:00	11:11:51	11:01:18	116.0	47.3	932	ZARAGOZA-PIRAMIDE	
11:30:54	11:18:16	11:07:18	120.6	42.7	951	GLORIETA ENTRADA CARTAGO	DERECHA
11:31:39	11:18:58	11:07:57	121.1	42.2	960	2 PTE PEATONAL-PLACER	SPRINT
11:33:09	11:20:22	11:09:15	122.1	41.2	963	GLORIETA	
11:35:51	11:22:53	11:11:36	123.9	39.4	950	GLORIETA TERMINAL- CARTAGO	
11:36:45	11:23:43	11:12:23	124.5	38.8	948	PTE RIO LA VIEJA-CARTAGO	INICIA ASCENSO
11:41:51	11:28:27	11:16:49	127.9	35.4	1075	MIRADOR PRS 83	
11:44:15	11:30:41	11:18:54	129.5	33.8	1144	LAS CASONAS	
11:46:21	11:32:39	11:20:44	130.9	32.4	1194	PEAJE CERRITO	
11:47:42	11:33:54	11:21:54	131.8	31.5		RESALTOS X 2	
11:48:36	11:34:44	11:22:41	132.4	30.9	1197	ALTO CERRITO	P.M 3 CAT
11:49:30	11:35:34	11:23:28	133	30.3	1193	CRUCE CERRITO PTES	IZQUIERDA
11:51:54	11:37:48	11:25:33	134.6	28.7	1190	HITOS X 100 MTS	
12:05:33	11:50:30	11:37:26	143.7	19.6	923	PUENTE RIO CAUCA	
12:06:36	11:51:29	11:38:20	144.4	18.9	925	GLORIETA LA VIRGINIA	
12:07:12	11:52:02	11:38:52	144.8	18.5	913	RESTAURANTES FINAL LA VIRGINIA	
12:07:57	11:52:44	11:39:31	145.3	18.0	921	PRS 12-	
12:10:21	11:54:58	11:41:36	146.9	16.4	923	FINAL VARIANTE	
12:10:48	11:55:23	11:42:00	147.2	16.1	924	PRS 14-2507	
12:12:00	11:56:30	11:43:02	148	15.3	926	PUENTE	
12:14:33	11:58:53	11:45:15	149.7	13.6	930	CAIRO-DESVIO	DERECHA
12:18:18	12:02:22	11:48:31	152.2	11.1	1063	NIKO CASA	
12:19:12	12:03:12	11:49:18	152.8	10.5	1098	CASA	
12:22:03	12:05:51	11:51:46	154.7	8.6	1237	VIRGEN-AZUL	
12:24:27	12:08:05	11:53:52	156.3	7.0	1365	ALTICO	
12:27:09	12:10:36	11:56:13	158.1	5.2	1509	ALTO ALEMANA	P.M 2 CAT
12:28:39	12:12:00	11:57:31	159.1	4.2	1500	GRAN CASABLANCA	
12:31:12	12:14:22	11:59:44	160.8	2.5	1502	LOS MICOS	
12:32:33	12:15:37	12:00:54	161.7	1.6	1542	ALTICO	
12:33:00	12:16:02	12:01:18	162	1.3	1554	BRIO	
12:33:18	12:16:19	12:01:33	162.2	1.1	1567	RESALTOS X 2	
12:34:39	12:17:34	12:02:44	163.1	0.2	1609	KRA 3 CALLE 15	IZQUIERDA
12:34:48	12:17:43	12:02:52	163.2	0.1	1609	CALLE 15 -KRA 4	DERECHA
12:34:57	12:17:51	12:03:00	163.3	0.0	1613	KRA 4-CALLE 18-PLAZA BOLIVAR	LLEGADA

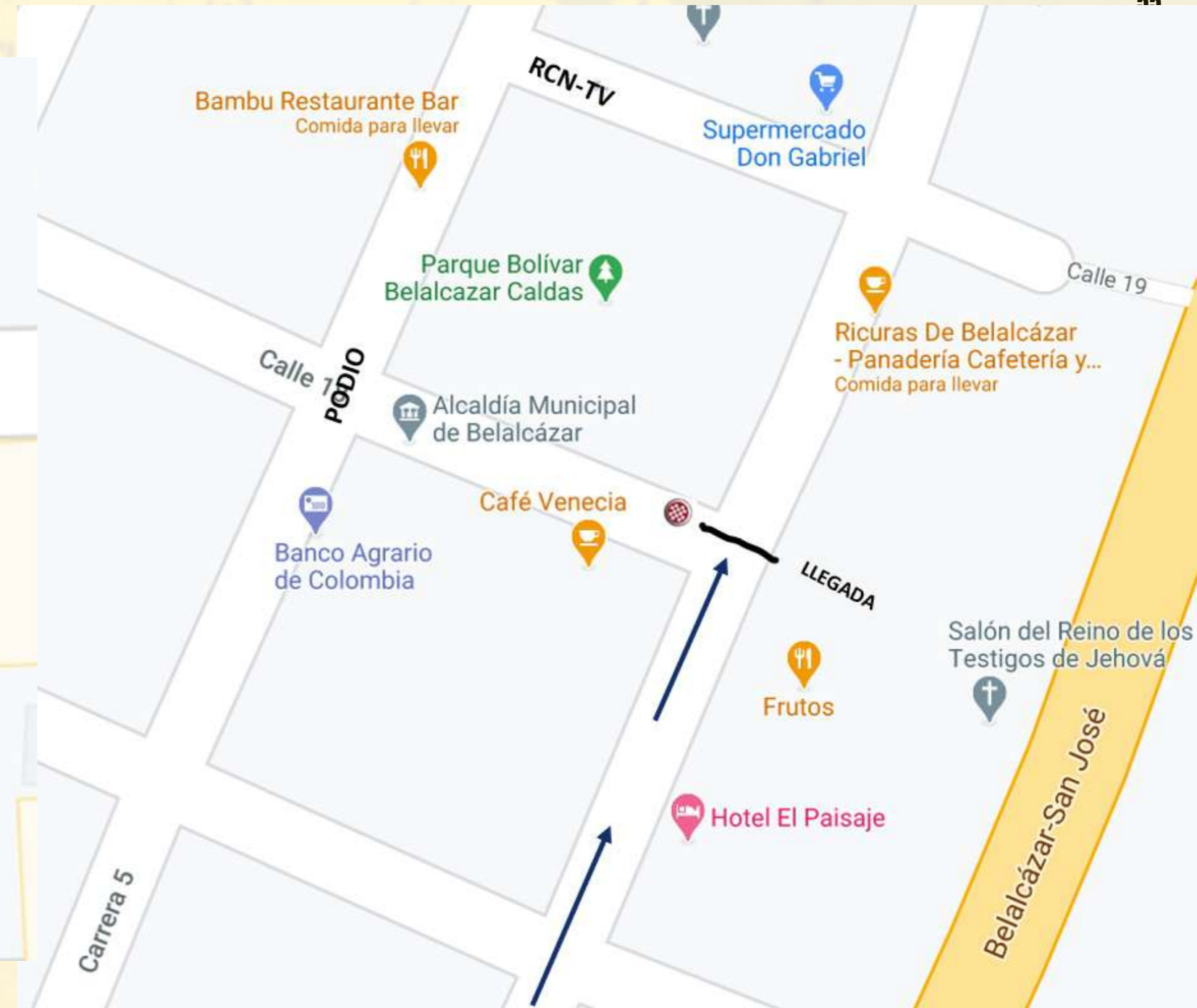
LIMITE DE CLASIFICACION DE LA ETAPA: 15% SITIO DE CONTROL MÉDICO-ANTIDOPAJE: Sitio de Meta
 SALÓN DE COMISARIOS: Sitio de Meta OFICINA DE SECRETARIA: Sitio de Meta
 ZONAS DE ABASTECIMIENTO PIE EN TIERRA: Km. 125 x1 km.
 ZONAS DE ABASTECIMIENTO DESDE VEHICULO: A partir del Km. 30 hasta 20 kms. antes de la meta. Observando reglamentos UCI

54



Salida

55



Llegada

Etapa 9

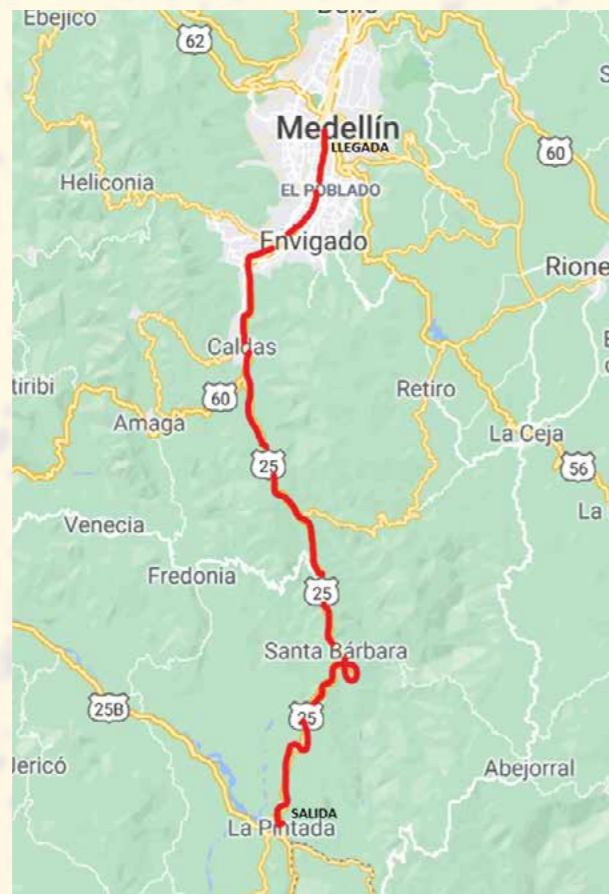
Recorrido

56

RIOMAR - LA PINTADA - ALTO MINAS - REGIONAL - MEDELLÍN

► **SALIDA: 6 KMS ANTES DE PINTADA RIOMAR**

► **LLEGADA: AV SAN JUAN ALCALDÍA DE MEDELLÍN**



57

KMP			KM-TOTAL	KM-FALTAN	ALTURA	DESCRIPCION	OBSERVACIONES
34	38	40					
10:00:00	10:00:00	10:00:00	0.0	84.1	642	RIOMAR-RESTAURANTE	SALIDA
10:05:49	10:05:12	10:04:57	3.3	80.8	630	RESALTOS X2	
10:10:24	10:09:18	10:08:51	5.9	78.2	626	PUNTES-PINTADA	DERECHA
10:11:28	10:10:15	10:09:45	6.5	77.6	620	TERPEL	
10:11:49	10:10:34	10:10:03	6.7	77.4	619	POLICIA LA PINTADA	
10:12:21	10:11:03	10:10:30	7.0	77.1	619	PTE RIO CAUCA	
10:13:03	10:11:41	10:11:06	7.4	76.7	622	INICIA SUBIDA	
10:14:38	10:13:06	10:12:27	8.3	75.8	625	PRS 01-2509	
10:16:14	10:14:31	10:13:48	9.2	74.9	737	COMFENALCO FARALLONES	
10:25:14	10:22:34	10:21:27	14.3	69.8	836	PRS 7-2509	
10:30:10	10:27:00	10:25:39	17.1	67.0	854	DAMASCO	
10:36:42	10:32:50	10:31:12	20.8	63.3	1048	BELLA VISTA	
10:42:10	10:37:44	10:35:51	23.9	60.2	1171	ALTO LA QUIEBRA	P.M 2 CAT
10:43:45	10:39:09	10:37:12	24.8	59.3	1208	RANCHO GLORIA	
10:54:10	10:48:28	10:46:03	30.7	53.4	1610	CABAÑAS	
10:57:52	10:51:47	10:49:12	32.8	51.3	1754	SANTA BARBARA-TERPEL	
11:01:56	10:55:25	10:52:39	35.1	49.0	1835	MIRADOR EL PAISAJE	
11:03:10	10:56:31	10:53:42	35.8	48.3	1878	ALTICO	
11:09:10	11:01:53	10:58:48	39.2	44.9	1985	LOS GOMEZ	
11:20:07	11:11:41	11:08:06	45.4	38.7	2170	VERSALLES	
11:21:10	11:12:37	11:09:00	46.0	38.1	2191	PEAJE PRIMAVERA	
11:27:10	11:18:00	11:14:06	49.4	34.7	2429	ALTO MINAS	P. M 1 CAT
11:33:52	11:24:00	11:19:48	53.2	30.9	2194	PRS 46-2509	
11:44:07	11:33:09	11:28:30	59.0	25.1	1876	SENA	
11:47:28	11:36:09	11:31:21	60.9	23.2	1833	CRUCE AMAGA	DERECHA
11:51:52	11:40:06	11:35:06	63.4	20.7	1780	ESTADIO -CALDAS	SPRINT
11:58:35	11:46:06	11:40:48	67.2	16.9	1800	PASO MALO X 200 MTS	PRECAUCION
12:03:31	11:50:31	11:45:00	70.0	14.1	1725	TERPEL	
12:06:21	11:53:03	11:47:24	71.6	12.5	1652	CRUCE AV REGIONAL	DERECHA
12:11:17	11:57:28	11:51:36	74.4	9.7	1594	HUECOS PELIGRO	
12:18:21	12:03:47	11:57:36	78.4	5.7	1550	ESTACION AYURA	
12:26:38	12:11:12	12:04:39	83.1	1.0	1514	BANCOLOMBIA	
12:27:00	12:11:31	12:04:57	83.3	0.8	1480	PTE DEPRIMIDO	DERECHA
12:28:03	12:12:28	12:05:51	83.9	0.2	1489	AV SAN JUAN CALLE 44	
12:27:52	12:12:18	12:05:42	83.8	0.3	1489	AV SAN JUAN-GLORIETA-KRA 55	DERECHO
12:28:24	12:12:47	12:06:09	84.1	0.0	1489	AV SAN JUAN ALCALDIA MEDELLIN	LLEGADA

LIMITE DE CLASIFICACION DE LA ETAPA: 30% **SITIO DE CONTROL MÉDICO-ANTIDOPAJE:** Sitio de Meta
SALÓN DE COMISARIOS: Sitio de Meta **OFICINA DE SECRETARIA:** Sitio de Meta
ZONAS DE ABASTECIMIENTO PIE EN TIERRA: No hay
ZONAS DE ABASTECIMIENTO DESDE VEHICULO: A partir del Km. 30 hasta 20 kms. antes de la meta. Observando reglamentos UCI

58



Salida

59



Llegada

FECHA:
22 de Noviembre

HORA:
8:00 A.M.

DISTANCIA:
176.1 KM.

Etapa 10 Recorrido

60

CIRCUITO EN MEDELLÍN

▶ SALIDA: ALCALDÍA DE MEDELLÍN

▶ LLEGADA: ALCALDÍA DE MEDELLÍN

61



LIMITE DE CLASIFICACION DE LA ETAPA: 17%

SALÓN DE COMISARIOS: Sitio de Meta

ZONAS DE ABASTECIMIENTO PIE EN TIERRA: No hay

ZONAS DE ABASTECIMIENTO DESDE VEHICULO: A partir del Km. 30 hasta 20 kms. antes de la meta. Observando reglamentos UCI

SITIO DE CONTROL MÉDICO-ANTIDOPAJE: Sitio de Meta

OFICINA DE SECRETARIA: Sitio de Meta

AÑO	LOS VENCEDORES			TIEMPOS			CAMPEÓN MONTAÑA
	1	2	3	1	2	3	
1951	Efraín Forero (Planta de Soda Zipaquirá-Cundinamarca)	Roberto Cano (Envigado-Antioquia)	Pedro Nel Gil (Sedeco-Antioquia)	45:23:08	a 2h19:48	a 2h37:00	
1952	José Beyaert (Automoto Valle)	Humberto Varisco (Bicicletas Stella Cundinamarca)	Pedro Nel Gil (Sedeco-Antioquia)	71:04:07	a 6:24	a 2h20:28	
1953	Ramón Hoyos (Coltejer-Antioquia)	José Beyaert (Automoto Valle)	Héctor Mesa (Antioquia)	76:17:05	a 1h16:17	a 1h55:41	
1954	Ramón Hoyos (Antioquia Fuerzas Armadas)	Justo "Pintado" Londoño (Antioquia Fuerzas Armadas)	Héctor Mesa (Antioquia Fuerzas Armadas)	64:41:14	a 47:12	a 59:59	
1955	Ramón Hoyos (Coltejer-Antioquia A)	Honorio Rúa (Coltejer-Antioquia A)	Reinaldo de J. Medina (Antioquia A)	80:12:04	a 1h30:05	a 2h19:23	Ramón Hoyos (Coltejer-Antioquia A)
1956	Ramón Hoyos (Coltejer-Antioquia)	Jorge A. Luque (Banco Popular - Cundinamarca B)	Efraín Forero (Banco Popular - Cundinamarca B)	69:01:07	a 51:07	a 1h 01:40	Ramón Hoyos (Coltejer-Antioquia)
1957	José Gómez del Moral (España)	Efraín Forero (Cundinamarca 13)	Jorge A. Luque (Cundinamarca A)	56:05:36	a 37:58	a 39:27	José Gómez del Moral (España)
1958	Ramón Hoyos (Cicodoc-Antioquia)	Hernán Médina (Cervunión-Antioquia B)	Honorio Rúa (Camisas Don Félix-Antioquia)	50:13:27	a 17:37	a 16:14	Hernán Médina (Cervunión-Antioquia B)
1959	Rubén D. Gómez (Camisas Jarcano-Pereira)	Hernán Médina (Cervunión-Antioquia)	Honorio Rúa (Camisas Don Félix-Antioquia)	53:23:23	a 7:37	a 40:37	Hernán Médina (Cervunión-Antioquia)
1960	Hernán Médina (Cervunión-Antioquia)	Roberto Buitrago (Gobernación de Boyacá)	Rubén D. Gómez (Camisas Jarcano-Pereira)	54:30:42	a 7:18	a 10:02	Roberto Buitrago (Gobernación de Cundinamarca)
1961	Rubén Dario Gómez (Camisas Jarcano-Pereira)	Hernán Médina (Pilsen-Antioquia)	Roberto Buitrago (Cauchosol-Cundinamarca)	65:59:14	a 7:15	a 35:06	Rubén Dario Gómez (Pereira)
1962	Roberto Buitrago (Lavadoras Hoover-Cundinamarca)	Martín "Cochise" Rodríguez (Blue Bell Caribú-Antioquia)	Javier Suárez (Tapetes Telaraña-Antioquia)	60:59:30	a 0:08	a 13:21	Roberto Buitrago (Lavadoras Hoover-Cundinamarca)
1963	Martín "Cochise" Rodríguez (Caribú-Antioquia)	Rubén D. Gómez (Jarcano-Pereira)	Pablo Hernández (Hoover)	70:54:13	a 30:29	a 54:22	Pablo Hernández (Hoover)
1964	Martín "Cochise" Rodríguez (Caribú-Antioquia A)	Rubén Dario Gómez (Pereira)	Pablo Hernández (Pereira)	70:39:00	a 1h04:14	a 1h09:41	Martín "Cochise" Rodríguez (Caribú-Antioquia A)
1965	Javier Suárez (Suramericana de Seguros-Antioquia A)	Martín "Cochise" Rodríguez (Blue Bell Caribú-Antioquia A)	Rubén Dario Gómez (Camisas Jarcano-Caldas A)	68:38:47	a 1:49	a 26:33	Javier Suárez (Suramericana de Seguros-Antioquia A)
1966	Martín "Cochise" Rodríguez (Blue Bell Caribú-Antioquia A)	Javier Suárez (Suramericana-Antioquia A)	Carlos Montoya (Canadá Dry-Valle)	65:41:16	a 13:19	a 1h00:15	Martín "Cochise" Rodríguez (Blue Bell Caribú-Antioquia A)
1967	Martín "Cochise" Rodríguez (Blue Bell Caribú-Antioquia A)	Javier Suárez (Postres Royal-Antioquia A)	Álvaro Pachón (Totogol-Cundinamarca A)	70:47:14	a 5:16	a 24:38	Pedro Galvis (Telespostal)
1968	Pedro J. Sánchez (Telepostal)	Javier Suárez (Suramericana)	Fulgencio Sánchez (España)	58:13:00	a 8:12	a 9:07	Pablo Hernández (Suramericana)
1969	Pablo Hernández (Pierce Cundinamarca)	Martín "Cochise" Rodríguez (Wrangler Caribú)	Gustavo Rincón (Cundinamarca A)	64:41:26	a 11:22	a 13:16	Domingo Fernández (España)
1970	Rafael Antonio Niño (Junta Administrador de Deportes- Cundinamarca A)	Gustavo Rincón (Ferretería Reina Ltda- Cundinamarca A)	Miguel Samacá (Pierce)	53:29:56	a 2:36	a 16:50	Rafael Antonio Niño (Junta Administrador de Deportes- Cundinamarca A)
1971	Álvaro Pachón (Singer)	Miguel Samacá (Pierce)	Rafael Antonio Niño (Singer)	44:33:19	a 1:17	a 4:05	Oscar González (Pilsen)
1972	Miguel Samacá (Singer)	Carlos Campaña (Telecom)	Gonzalo Marín (Telecom)	37:05:10	a 3:30	a 6:02	Rafael Antonio Niño (Postobón)
1973	Rafael Antonio Niño (Néctar ELC)	Miguel Samacá (Singer Cundinamarca)	Álvaro Pachón (Singer Cundinamarca)	35:52:19	a 1:50	a 6:40	Rafael Antonio Niño (Néctar ELC)
1974	Miguel Samacá (Licorera de Cundinamarca)	Norberto Cáceres (Ferretería Reina)	Luis H. Díaz (Polímeros A)	40:43:22	a 0:29	a 8:01	Norberto Cáceres (Ferretería Reina)
1975	Rafael Antonio Niño (Banco Cafetero)	José Patrocinio Jiménez (Minobras)	Carlos Julio Siachoque (Polímeros Colombianos)	42:41:16	a 6:07	a 8:41	Rafael Antonio Niño (Banco Cafetero)
1976	José Patrocinio Jiménez (Banco Cafetero)	Plinio Casas (Banco Cafetero)	Arturo Matamoros (Libreta de Plata B)	41:33:34	a 5:17	a 11:07	José Patrocinio Jiménez (Banco Cafetero)
1977	Rafael Antonio Niño (Banco Cafetero)	José Patrocinio Jiménez (Minobras)	Alfonso Florez (Castalia)	39:36:34	a 0:15	a 1:08	Rafael Antonio Niño (Banco Cafetero)
1978	Rafael Antonio Niño (Benotto)	Alfonso Florez (Castalia)	Gonzalo Marín (Castalia)	42:02:11	a 1:17	a 1:27	Luis Enrique Murillo (Benotto)
1979	Alfonso Florez (Freskola A)	Julio Alberto Rubiano (Droguería Yaneth A)	José Patrocinio Jiménez (Malta Andina)	36:21:29	a 0:45	a 1:10	Alfonso Florez (Freskola A)
1980	Rafael Antonio Niño (Droguería Yaneth A)	Alfonso Florez (Freskola A)	José Patrocinio Jiménez (Freskola A)	35:17:39	a 0:11	a 1:47	José Patrocinio Jiménez (Freskola A)
1981	Fabio Parra (Lotería de Boyacá A)	Julio Alberto Rubiano (Perfumería Yaneth)	Epifanio Arcila (Cerveza Pilsen)	43:02:56	a 1:12	a 2:47	José Patrocinio Jiménez (Freskola A)
1982	Cristóbal Pérez (Lotería de Boyacá)	Rafael Acevedo (Lotería de Boyacá)	Israel Corredor (Champaña Madame Collette Hotel Barlovento)	40:34:27	a 2:01	a 2:02	Israel Corredor (Champaña Madame Collette Hotel Barlovento)
1983	Alfonso Florez (Varta Nacional A)	Luis Herrera (Leche La Gran Via Isla San Pedro de Aquitania)	José Patrocinio Jiménez (Varta Nacional A)	42:31:00	a 1:25	a 2:29	Luis Herrera (Leche La Gran Via Isla San Pedro de Aquitania)

AÑO	LOS VENCEDORES			TIEMPOS			CAMPEÓN MONTAÑA
	1	2	3	1	2	3	
1984	Luis Herrera (Varta Nacional A)	Francisco Rodríguez (Leche La Gran Via A)	Fabio Parra (Leche La Gran Via A)	42:13:40	a 4:17	a 4:23	Luis Herrera (Varta Nacional A)
1985	Luis Herrera (Colpatria)	Fabio Parra (Varta-Renault)	Manuel Ignacio Gutiérrez (Joyerías Felipe)	38:11:09	a 0:33	a 5:03	Luis Alberto Herrera (Colpatria)
1986	Luis Herrera (Café de Colombia-Pilas Varta)	Omar "El Zorro" Hernández (Postobón)	Israel Corredor (Postobón)	42:51:43	a 7:03	a 7:07	Luis Herrera (Café de Colombia-Pilas Varta)
1987	Pablo Wilches (Manzana Postobón)	Luis Herrera (Café de Colombia)	Gustavo Wilches (Postobón Aficionado)	38:22:16	a 0:27	a 1:41	Reynel Montoya (Pony Malta de Bavaria)
1988	Luis Herrera (Café de Colombia)	Álvaro Mejía (Castalia)	Pablo Wilches (Manzana Postobón)	37:14:16	a 1:31	a 2:09	Carlos Mario Jaramillo (Manzana Postobón)
1989	Oliverio Rincón (Castalia)	Fabio Parra (Varta-Kelme)	Reynel Montoya (Manzana Postobón)	39:34:08	a 2:17	a 3:10	Oliverio Rincón (Castalia)
1990	Gustavo Wilches (Manzana Postobón)	Héctor Julio Patarroyo (Manzana Postobón)	Francisco Pachó Rodríguez (Pony Malta-Avianca Profesional)	44:10:59	a 0:37	a 1:04	Pablo Wilches (Pony Malta-Avianca Profesional)
1991	Álvaro Sierra (Manzana Postobón Profesional)	Oscar de Jesús Vargas (Manzana Postobón)	Martín Farfán (Kelme)	44:00:19	a 0:01	a 0:13	Pedro Saúl Morales (Kelme)
1992	Fabio Parra (Seguros Amaya)	Luis Espinosa (Manzana Postobón)	Luis Alberto González (Gaseosas Glacial)	48:36:55	a 0:50	a 1:17	José "Chepe" González (Manzana Postobón)
1993	Carlos Mario Jaramillo (Lotería de Medellín)	Edgar Humberto Ruiz (Manzana Postobón)	Israel Ochoa (Gaseosas Glacial)	61:09:54	a 0:31	a 0:46	José "Chepe" González (Manzana Postobón)
1994	José "Chepe" González (Manzana Postobón)	Álvaro Sierra (Gaseosas Glacial)	Carlos Mario Jaramillo (Lotería de Medellín)	52:27:57	a 1:18	a 1:57	José "Chepe" González (Manzana Postobón)
1995	José "Chepe" González (Pony Malta-Kelme)	Juan Diego Ramírez (Aguardiente Antioqueño)	Álvaro Sierra (Gaseosas Glacial)	53:28:25	a 0:09	a 3:41	Miguel Ángel Sanabria (Gaseosas Glacial)
1996	Miguel Ángel Sanabria (Gaseosas Glacial - Selle Italia)	Héctor Palacio (Gobernación de Antioquia Pilsen)	Luis Alberto González (Manzana Postobón)	58:42:10	a 3:11	a 3:13	Miguel Ángel Sanabria (Gaseosas Glacial Selle Italia)
1997	José Castelblanco (Kelme- Telecom)	Jair Bernal (Todos por Boyacá)	Héctor Palacio (Kelme-Telecom)	50:14:34	a 1:59	a 2:52	Juan Diego Ramírez (Kelme-Telecom)
1998	José Castelblanco (Telecom-Kelme)	Iván Parra (Petróleo de Colombia)	Libardo Niño (Aguardiente Néctar)	61:43:14	a 8:13	a 10:21	Juan Diego Ramírez (Aguardiente Antioqueño)
1999	Carlos Alberto Contreras (Kelme-Costa Blanca)	Alexis Rojas (Aguardiente Cristal-Chec)	Félix Cárdenas (Lotería de Santander)	51:38:19	a 0:20	a 0:44	Félix Cárdenas (Lotería de Santander)
2000	Héctor Palacio (05-Orbitel)	Elder Herrera (05-Orbitel)	Héctor Castaño (05 Orbital)	58:51:53	a 0:02	a 1:37	Raúl Montaña (Néctar-Aguila Roja)
2001	Hernán Buenahora (Selle Italia Baterías MAC)	Juan Diego Ramírez (05 Orbitel)	Jairo Hernández (05 Orbitel)	46:51:29	a 4:42	a 6:55	Víctor Niño (Lotería de Boyacá)
2002	José Castelblanco (Colombia Selle Italia)	Elder Herrera (05 Orbital)	Libardo Niño (Lotería de Boyacá)	45:34:21	a 4:13	a 5:12	Julio Cesar Rangel (Alcaldía de Cabimas)
2003	Libardo Niño (Lotería de Boyacá)	Félix Cárdenas (05 Orbital)	Álvaro Sierra (Aguardiente Antioqueño)	56:14:59	a 2:36	a 3:28	Félix Cárdenas (05 Orbitel)
2004	Libardo Niño (Lotería de Boyaca)	Mauricio Neisa Alvarado (Gobernación Coldeportes Boyacá)	Jairo Hernández (Orbitel)	50:25:15	a 1:14	a 1:32	Alexander Roa Moreno (Alcaldía de Fusagasuga)
2005	Libardo Niño (Lotería de Boyaca)	Walter Pedraza (Orbitel)	Álvaro Sierra (Orbitel)	46:40:42	a 1:14	a 1:34	Álvaro Sierra (Orbitel)
2006	José Castelblanco (Gobernación de Zulia Alc. Cabimas)	Daniel Rincón (Orbitel-EPM)	Álvaro Sierra (Lotería de Boyacá)	46:40:42	a 2:10	a 2:51	Fabio Montenegro (Frugos Del Valle)
2007	Santiago Botero (Orbitel- Une)	Hernán Buenahora (Lotería de Boyacá)	Israel Ochoa (Lotería de Boyacá)	57:03:19	a 4:45	a 8:16	Hernán Buenahora (Lotería de Boyacá)
2008	Giovanni Báez (Une)	Hernán Buenahora (Lotería de Boyacá)	Mauricio Ortega (Une)	50:25:55	a 2:00	a 3:14	Fabio Montegro (Blanco del Valle - Frutidelicias)
2009	José Rujano (Gobernación del Zulia)	Freddy Montaña (Boyacá es para Vivirla)	César Salazar (Lotería del Tachira)	43h37:55	a 05:25	a 08:49	Jose Rujano (Gobernación del Zulia)
2010	Sergio Luis Henao (Org Paisa - Indeportes Antioquia)	Oscar Sevilla (Org Paisa - Indeportes Antioquia)	José Rujano (Lotería de Boyacá - Gob. Zulia)	53h:48:21	a 1:49	a 3:02	José Rujano (Lotería de Boyacá - Gob. Zulia)
2011	Felix Cardenas (GW Shimano)	Giovani Baez (UNE - EPM)	Fredy Montaña (Boyacá Orgullo de América)	49h:36:49	a 2"	a 3"	Walter Pedraza (EPM - UNE)
2012	Felix Cardenas (GW Shimano)	Alejandro Ramírez (Aguardiente Antioqueño)	Flober Peña (Nectar)	38h:52:32	a 1:20"	a 1:20"	Fernando Camargo (Lotería Boyacá)
2013	Oscar Sevilla (UNE EPM)	Alex Cano (*)	Mauricio Ortega (*)	51h:36:18	a 0:20"	a 2:01"	Javier González (*)
2014	Oscar Sevilla (UNE EPM)	Luis Fernando Camargo (Boyaca se Atreve)	alexis camacho (Boyaca se Atreve)	37h:01:34	a 1"	a 53"	Walter Pedraza (UNE EPM)
2015	Oscar Sevilla (EPM TIGO UNE)	Mauricio Ortega (orgullo Antioqueño)	Luis Felipe Laverde (Coldeportes Claro Zenu)	43h:25:26	a 1:01"	a 4:23"	Álvaro Duarte (Nectar-Alcaldía de Cota-4WD)
2016	MAURICIO ORTEGA (SUPERGIRO)	Oscar Sevilla (epm - Tigo)	Alex Cano (coldeportes Claro)	41h:44:00	a 2"	a 1:05"	Mauricio Ortega (supergiros)
2017	Aristobulo Cala (bicicletas Strongman)	Alex Cano (coldeportes Zenú Claro)	Juan Pablo Suarez (epm)	42h:07:25	A 2:05"	A 2:07"	Miguel Angel Reyes (Agencia Nacional de Seguridad Vial)
2018	Jonathan Caicedo (Medellín)	Juan Pablo Suarez (epm - Scott)	Oscar Sevilla (Medellín)	49h:59:48	a 41"	a 59"	Brayan Hernández (BICICLETAS STRONGMAN COLDEPORTES)
2019	Fabio Duarte Arévalo (Medellín)	Salvador Moreno Hernández (Supergiros-Alcaldía de Manizales)	Oscar Sevilla (Medellín)	46h:01:41	a 2:56"	a 3:11"	Álvaro Duarte (Néctar-Gobernación de Cundinamarca)

Premiación Vuelta a Colombia 2020

PUESTO	VALOR ETAPA	Nº ETAPA	V/TOTAL	GENERAL INDV.	TOTAL A PAGAR
1	600.000	10	6.000.000	31.000.000,00	37.000.000,00
2	400.000	10	4.000.000	13.000.000,00	17.000.000,00
3	200.000	10	2.000.000	9.000.000,00	11.000.000,00
TOTAL	1.200.000		12.000.000	53.000.000,00	65.000.000,00

CATEGORIA	CAMPEÓN
GENERAL MONTAÑA	6.000.000
GENERAL SPRINT ESPECIAL	5.000.000
GENERAL PUNTOS	4.000.000
GENERAL SUB 23 Y/O MAS JOVEN	4.000.000
GENERAL EQUIPOS	6.000.000
NOVATO X DÍA \$400.000 X 10 DIAS	4.000.000
TOTAL CATEGORIAS	29.000.000

TOTAL PREMIACION VUELTA A COLOMBIA 2020

\$94.000.000

CAMISETAS



Campeón Líder General



Campeón por Puntos



Campeón de la Montaña



Campeón Sprint Especial



Campeón Sub-23



Ganador Etapa



Novatos

El ciclismo
COLOMBIANO
también pedaleará
al RITMO de

**TALENTOS
COLOMBIA**



El deporte
es de todos

Mindeporte

Lo mejor de los colombianos es nuestra diversidad. Por eso, desde que Andina llegó a Colombia decidió apostarle al ciclismo colombiano; un deporte que explora en cada pedaleada nuestra grandeza y toda la riqueza de nuestro país.

Porque si no tuviéramos 3 cordilleras, no tendríamos a los mejores escaladores del mundo. Porque solo un manjar como nuestro bocadillo, tiene toda la energía que necesitan nuestros velocistas. Porque al igual que el mejor gregario, los aplausos de nuestra gente nos dan ese impulso extra para llegar a la meta.

Porque en una bici cabemos todos los colombianos que tenemos un cóndor que nos impulsa a volar cada vez más alto: los que suben a la montaña a dar una vuelta, los que van al trabajo, los que trabajan en ella y los que pedaleamos sin parar por el orgullo de todo un país.

Por ellos, por nuestra gente, Andina es el nuevo patrocinador del ciclismo colombiano. Un deporte que representa nuestra tenacidad para superar obstáculos, que nos llena de esperanzas y nos recuerda que no hay imposibles.

Porque no hay mejor manera de celebrar la diversidad de nuestro país, que recorriéndolo en dos ruedas.



#COLOMBIAENUNABICI



  @CERVEZAANDINACOLOMBIA

PROHÍBASE EL EXPENDIO DE BEBIDAS EMBRIAGANTES A MENORES DE EDAD. EL EXCESO DE ALCOHOL ES PERJUDICIAL PARA LA SALUD.

Estamos
comprometidos
con la **reactivación**
económica del país

y con el cumplimiento de los protocolos de
bioseguridad para cuidar la salud de la
comunidad, contratistas y funcionarios



Actualmente contamos con más de
3.800 contratos activos
con empresas y organizaciones.

Unimos esfuerzos para seguir adelante

epm[®]

Vigilado
Supervicios S.A.



LOS
HECHOS
HABLAN
MANIZALES + GRANDE

MANIZALES + DEPORTE

Somos la ciudad con más avances en infraestructura deportiva del Eje Cafetero para Juegos Nacionales, según MinDeporte.

\$60 mil millones de inversión en escenarios darán bienestar a los deportistas.

Tendremos uno de los únicos patinódromos de Suramérica en cumplir con estándares internacionales.

Haremos realidad el sueño de tener el Coliseo Multipropósito, un escenario para que converjan múltiples disciplinas deportivas.

¡Seremos anfitriones de los mejores
Juegos Nacionales de la historia!



Alcaldía de Manizales
SECRETARÍA DEL DEPORTE

Eje Cafetero
2023 MEJOR JUNTOS

XXX JUEGOS DEPORTIVOS NACIONALES Y IV JUEGOS DEPORTIVOS NINIA NATIONALES



Atraídos por las esmeraldas los españoles pisaron por primera vez suelo valletenzano en el s XVI. Este tesoro de la naturaleza que inicia en Machetá (Cund.) y comprende dos provincias Boyacenses (Oriente y Neira), cuenta con diversos atractivos turísticos: la gastronomía, sus iglesias, el Embalse La Esmeralda, sus artesanías, las esmeraldas, su historia; pero sobre todo su gente. El Valle de Tenza es NATURALEZA y CORDIALIDAD, un Valle sin Fronteras



NOTAS

RCN el canal del **ciclismo colombiano**

canalrcn.com

#NuestroCiclismo



SÓLO NECESITAMOS
UNA BICICLETA
PARA CONQUISTAR
EL MUNDO



Federación
Colombiana
de Ciclismo